







DOCUMENTACIÓN QUE SE REFIERE EL ACUERDO DEL
 CONSEJO DE GOBIERNO DE FECHA 04 NOV. 1992
 PUBLICADO EN EL B.O.E. DE FECHA

YBOCM DE FECHA 04 DIC. 1992
 INSTITUTO DEL SERVICIO GENERAL TÉCNICO
 DE ADMINISTRACIÓN Y ECONOMÍA TERRITORIAL
 (I.S.G.T.)
 1989. B.O.C.M. 56-1-89



LEYENDA

-  EQUIPAMIENTOS Y SERVICIOS
 -  ESPACIOS LIBRES Y ZONAS VERDES
 -  ESPACIOS DE USO Y DOMINIO PÚBLICO
 -  AREAS DE PAVIMENTACION PREFERENTEMENTE PEATONAL
 -  AREAS DE COEXISTENCIA DE TRAFICOS
 -  RED ABASTECIMIENTO DE AGUA
1. IGLESIA
 2. AYUNTAMIENTO
 3. ESCUELAS
 4. DEPORTIVO

COMUNIDAD DE MADRID
 DIRECCIÓN GENERAL DE URBANISMO
 13 OCT 1992

S-0036150-1
 S-0029945-1

N	EL TÉCNICO NORMAS SUBSIDIARIAS DE PLANEAMIENTO INFORMANTE	ESCALA 1 2.000
	COMUNIDAD DE MADRID	

FECHA OCTUBRE 1992	COMUNIDAD DE MADRID CONSEJERÍA DE POLÍTICA TERRITORIAL ABASTECIMIENTO APROBACION DEFINITIVA	PLANO Nº P-11
--------------------------	---	-------------------------

COMUNIDAD DE MADRID CONSEJERÍA DE POLÍTICA TERRITORIAL - PAMAM DG DE URBANISMO - DG DE ARQUITECTURA	
---	---