

1 9 1 0 4 9 2 1 8 5 9
1 9 7 5 9 9 3 4 3 6 7



CAPITULO 6.- LISTADO Y FICHAS DE ELEMENTOS INCLUIDOS EN CATALOGO

1 9 1 0 4 9 2 1 8 6 0
1 9 7 5 9 9 3 4 3 6 8

LISTADO DE LOS ELEMENTOS INCLUIDOS EN EL CATALOGO
DE BIENES PROTEGIDOS

ELEMENTOS CON PROTECCION INTEGRAL

Nº ORDEN	NºCAT.	DENOMINACION
2	I-1	PRESA DE LA PARRA
3	I-2	PRESA DE NAVAREJOS
19	I-3	CANAL DE CABARRUS
24	I-4	ERAS
25	I-5	RESTOS DE IGLESIA Y DESPOBLADO
42	I-6	CUEVA DEL REGUERILLO
44	I-7	CEMENTERIO - PATONES DE ARRIBA

CON PROTECCION ESTRUCTURAL

Nº DE ORDEN	Nº CAT	DENOMINACION
4	E-1	ALMENARA DE SEDIMENTACION
5	E-2	CASILLAS
6	E-3	PRESA DEL PONTON DE LA OLIVA
7	E-4	ALMENARA DE ARRANQUE
8	E-5	ALMENARA
9	E-6	MUROS ESCALONAS EN VALDENTALES
10	E-7	ACUEDUCTO Y ALMENARA EN ARROYO DE LAS CUEVAS
12	E-8	ALMENARA EN DEHESA DE LA OLIVA
13	E-9	ALMENARA Y SIFON EN VALDENTALES
14	E-10	ALMENARA Y SIFON EN LAS ESPARTERAS
15	E-11	ALMENARA EN EL ARROYO LAS CUEVAS
16	E-12	ACUEDUCTO
17	E-13	SIFON Y ALMENARAS EN LA GARGANTA DE PATONES

1 9 1 0 4 9 2 1 8 6 1

1 9 7 5 9 9 3 4 3 6 9

18	E-14	PUENTE DEL CANAL DE CABARRUS
20	E-15	PONTON DE LA OLIVA
21	E-16	PUENTE SOBRE EL RIO JARAMA
22	E-17	PRESA DE VALDENTALES
23	E-18	PRESA Y LAVADERO PROXIMO AL CASCO DE PATONES
26	E-19	SIFON DE SAN ROMAN

CON PROTECCION AMBIENTAL

Nº ORDENº	Nº CAT.	DENOMINACION
27	A-1	EDIFIC. RESIDENCIAL AGROPECUARIA C/ DIPUTACION
28	A-2	EDIFIC. RESIDENCIAL AGRIPECUARIA C/DIPUTACION
29	A-3	" " " C/ NUEVA
30	A-4	" " " C/DIPUTACION, 29
31	A-5	" " " C/GENERALISIMO, 11
32	A-6	" " " C/GENERALISIMO, 31
33	A-7	" " " C/GENERALISIMO, 35-37
34	A-8	" " " C/GENERALISIMO, 39
35	A-9	" " " C/GENERALISIMO, 41
36	A-10	" " " C/GENERALISIMO, 16
37	A-11	" " " C/CAMINO DE LA VEGA, 7
38	A-12	" " " C/CAMINO DE LA VEGA, 21

1 9 1 0 4 9 2 1 8 6 2
1 9 7 5 9 9 3 4 3 7 0

39	A-13	EDIFIC. RESIDENCIAL AGROPECUARIA C/CAMINO DE LA VEGA, 52
40	A-14	" " " C/CAMINO DE LA VEGA, 27
41	A-15	" " " C/CAMINO DE LA VEGA, 56
11	A-16	CASA EN PONTON DE LA



CON PROTECCION DE ZONA URBANA

Nº ORDEN	Nº CAT.	DENOMINACION
1	Z-1	CASCO DE PATONES DE ARRIBA

CON PROTECCION ARQUEOLOGICA

Nº ORDEN	Nº CAT.	DENOMINACION
43	Z-2	ZONA ARQUEOLOGICA PATONES

1 9 1 0 4 9 2 1 8 6 3

1 9 7 5 9 9 3 4 3 7

Dirección General
de Patrimonio Cultural



Comunidad de
Madrid
Consejería
de Cultura

PATONES

1. DENOMINACION

Patones

2. LOCALIZACION

2.1. COMUNIDAD AUTONOMA: Madrid

2.2. MUNICIPIO: Patones



3. DELIMITACION


El lugar a proponer como de protección arqueológica es una ancha franja de terreno que va de SW a NE, en la parte sur del término municipal de Patones.

La superficie aproximada del área es de 1.100 m de NW a Se y de 5.000 de SE a NE, siendo la superficie total de 5.500.000 m² (5,5 km²). Se encuentra comprendida dentro de la figura poligonal resultante de la unión de los siguientes vértices:

VERTICES	COORDENADAS (UTH)
1	4.526.7 / 462.75
2	4.526.9 / 462.5
3	4.526.4 / 462.0
4	4.526.4 / 461.8



5	4.526.1 / 461.7
6	4.525.8 / 461.2
7	4.525.2 / 460.4
8	4.525.2 / 460.0
9	4.525.1 / 459.72
10	4.524.9 / 459.5
11	4.524.8 / 459.2
12	4.524.4 / 458.8
13	4.524.0 / 458.6
14	4.524.2 / 458.2
15	4.523.9 / 457.7
16	4.523.3 / 457.1
17	4.522.65 / 456.92
18	4.522.44 / 457.13
19	4.522.09 / 457.28
20	4.522.45 / 457.87
21	4.522.48 / 458.2
22	4.523.6 / 459.4
23	4.523.75 / 460.23
24	4.524.0 / 460.25
25	4.524.45 / 460.8
26	4.525.45 / 462.47
27	4.525.26 / 462.98





28

4.525.9 / 462.9

29

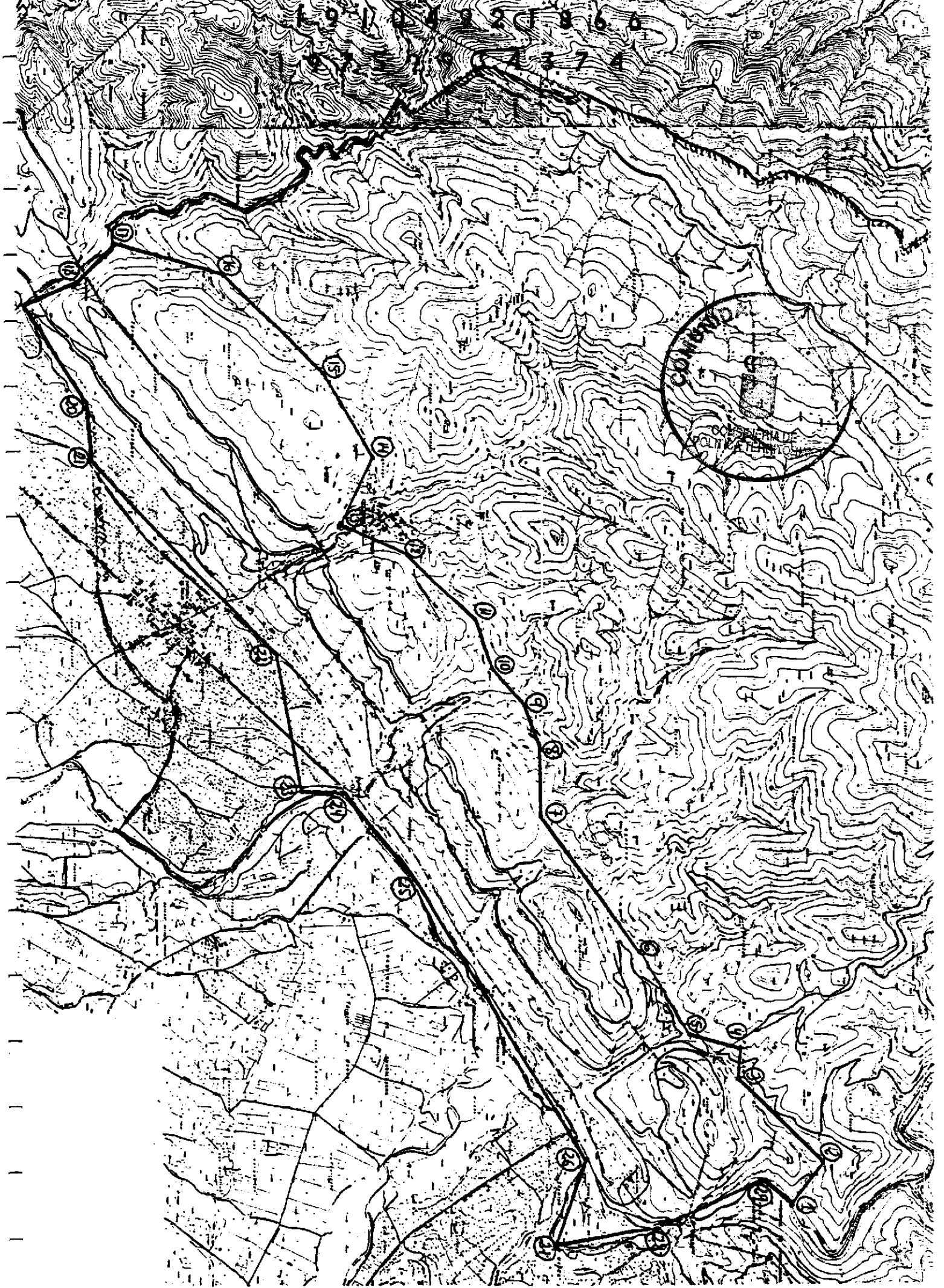
4.526.52 / 462.62

4. DESCRIPCION

Geológicamente la zona está situada en las estribaciones de la Cordillera Central, en la parte sureste de esta. Su principal red de drenaje la constituye el río Jarama con varios arroyos de escaso caudal y longitud que discurren por barrancos estrechos y profundos.

5. DATOS HISTORICOS-ARTISTICOS

Es una importante zona de paso, atestiguada desde la Antigüedad, por encontrarse en la confluencia de los ríos Lozoya y Jarama. Prueba de esto son los yacimientos que en ella se encuentran y que abarcan desde periodos neolíticos hasta la época medieval.)



1 9 1 0 4 9 2 1 8 6 7
1 9 7 5 9 9 3 4 3 7 5



FICHAS

1 9 1 0 4 9 2 1 8 6 8

1 9 7 5 9 9 3 4 3 7 6

CATALOGO DE BIENES PROTEGIDOS

TERMINO MUNICIPAL

PATONES

N.º NOMENCL.

1 0 7

DENOMINACION

Patones de Arriba

N.º CATALOGO

Z 1

CALLE / PLAZA / PARAJE


Conjunto de casco tradicional

N.º CARR. Y.P.K.

DESCRIPCION

Asentamiento rodeado de un excelente medio natural en una pronunciada topografía.
Agrupación de carácter mixto agropecuario en manzanas de densa ocupación de apariencia homogénea debido al aparejo de los muros y cerramientos de pizarra. El principal valor es como conj. homogéneo de arquitectura vernácula.

PLANO



FOTO



N.º DE ORDEN 1

NUCLEO

N.º CATASTRAL

EPOCA CULTURAL O HISTORICA Y VALORES PROTEGIBLES

ELEMENTO

Compositivo
Tectónico

PARCELA

Conjunto
Cerramientos

PROTECCION DE ELEMENTOS

Incluido en protección de zona urbana	I	
	E	
	A ₁	
	A ₂	
	A ₃	
	A ₄	

PROTECCION DE PARCELAS

Incluido en protección de zona urbana	G	
	P ₁	
	P ₂	
	P ₃	
	P ₄	
	P ₅	
	P ₆	
	P ₇	
	P ₈	
	P ₉	
	P ₁₀	

LEY DE PATRIMONIO HISTORICO

ELEMENTO PARCELA
 INCOADO DECLARADO

LEY ESPACIOS NATURALES

ELEMENTO PARCELA
 INCOADO DECLARADO

1 9 1 0 4 9 2 1 8 6 9
 1 9 7 5 9 9 3 4 3 7 7

CATALOGO DE BIENES PROTEGIDOS

N.º DE ORDEN 2

TERMINO MUNICIPAL

N.º NOMENCL.

PATONES 1 0 7

NUCLEO

DENOMINACION

N.º CATALOGO

Presa de la Parra I 1

N.º CATASTRAL

CALLE / PLAZA / PARAJE

N.º CARR. Y.P.K.

Rio Lozoya

EPOCA CULTURAL O HISTORICA Y VALORES PROTEGIBLES

DESCRIPCION

Presa construida en 1903. Punto de partida del canal de la Parra. Hoy se encuentra fuera de uso se localiza en un espacio de gran valor natural.

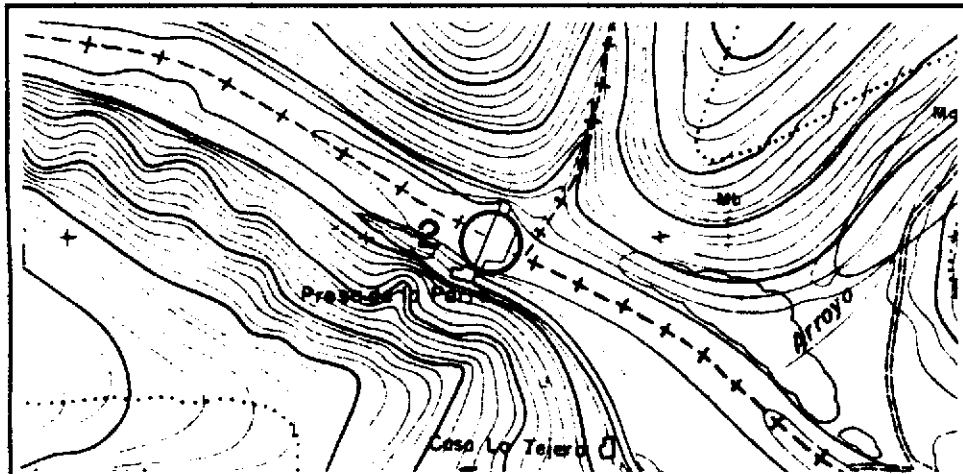
ELEMENTO

1903

Soluciones estructurales constructivas. PARCELA



PLANO



PROTECCION DE ELEMENTOS

	I	X
	E	
	A ₁	
	A ₂	
	A ₃	
	A ₄	

FOTO



PROTECCION DE PARCELAS

	G
	P ₁
	P ₂
	P ₃
	P ₄
	P ₅
	P ₆
	P ₇
	P ₈
	P ₉
	P ₁₀

LEY DE PATRIMONIO HISTORICO

ELEMENTO PARCELA
 INCOADO DECLARADO

LEY ESPACIOS NATURALES

ELEMENTO PARCELA
 INCOADO DECLARADO

1 9 1 0 4 9 2 1 8 7 0

1 9 7 5 9 9 3 4 3 7 8

CATALOGO DE BIENES PROTEGIDOS

N.º DE ORDEN	3
--------------	---

TERMINO MUNICIPAL

N.º NOMENCL.

PATONES	1	0	7
---------	---	---	---

NUCLEO

--

DENOMINACION

N.º CATALOGO

Presa de Navarejos.	1	2
---------------------	---	---

N.º CATASTRAL

--

CALLE / PLAZA / PARAJE

N.º CARR. Y.P.K.


Rio Lozoya

EPOCA CULTURAL O HISTORICA Y VALORES PROTEGIBLES

ELEMENTO
1860

Soluciones estructurales constructivos

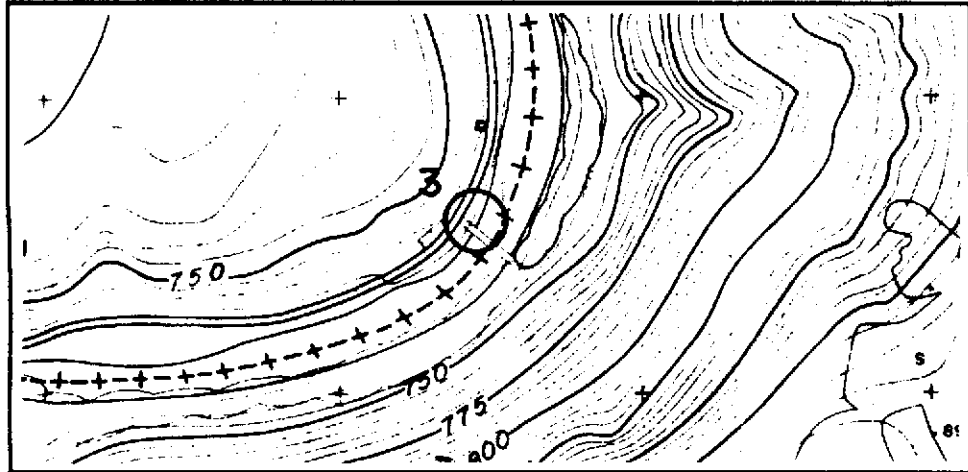
PARCELA



DESCRIPCION

Restos Presa de Navarejos, Canal de la Parra hacia 1860.
Se localiza en un espacio de gran valor natural.


PLANO



PROTECCION DE ELEMENTOS

	I	X
	E	
	A ₁	
	A ₂	
	A ₃	
	A ₄	

FOTO



PROTECCION DE PARCELAS

	G
	P ₁
	P ₂
	P ₃
	P ₄
	P ₅
	P ₆
	P ₇
	P ₈
	P ₉
	P ₁₀

LEY DE PATRIMONIO HISTORICO

ELEMENTO PARCELA

INCOADO DECLARADO

LEY ESPACIOS NATURALES

ELEMENTO PARCELA

INCOADO DECLARADO

1 9 1 0 4 9 2 1 8 7 1

1 9 7 5 9 9 3 4 3 7 9

CATALOGO DE BIENES PROTEGIDOS

N.º DE ORDEN	4
--------------	---

TERMINO MUNICIPAL	N.º NOMENCL.
PATONES	1 0 7

NUCLEO

DENOMINACION	N.º CATALOGO
Almenar de Sedimentación	E 1

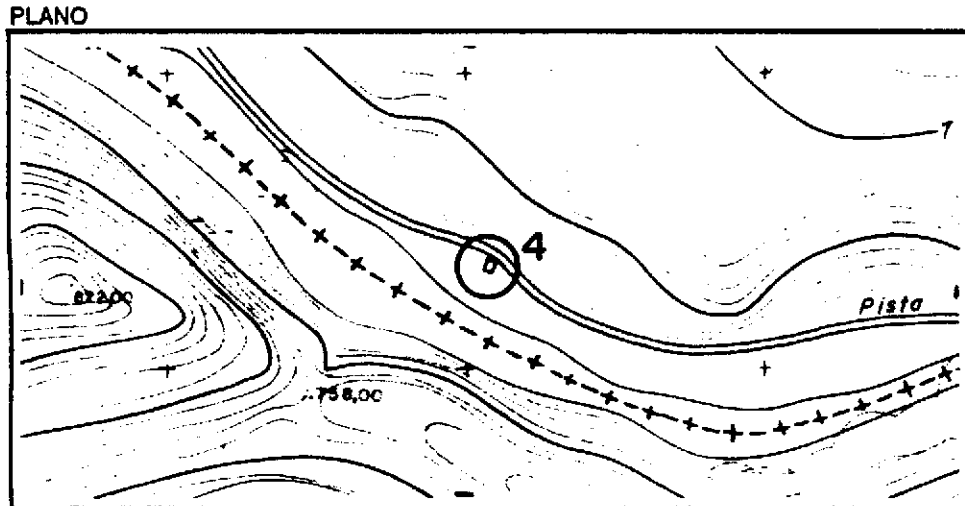
N.º CATASTRAL

CALLE / PLAZA / PARAJE	N.º CARR. Y.P.K.

EPOCA CULTURAL O HISTORICA Y VALORES PROTEGIBLES


DESCRIPCION
 Construcción auxiliar del Canal de la Parra hacia 1860.
 Elemento de calidad en un entorno de interés natural.

ELEMENTO
 1860
 Volumen, materiales
 inserción en el entorno
 PARCELA



PROTECCION DE ELEMENTOS

I	
E	X
A ₁	
A ₂	
A ₃	
A ₄	



PROTECCION DE PARCELAS

G	
P ₁	
P ₂	
P ₃	
P ₄	
P ₅	
P ₆	
P ₇	
P ₈	
P ₉	
P ₁₀	

LEY DE PATRIMONIO HISTORICO

ELEMENTO PARCELA
 INCOADO DECLARADO

LEY ESPACIOS NATURALES

ELEMENTO PARCELA
 INCOADO DECLARADO

1 9 1 0 4 9 2 1 8 7 2
 1 9 7 5 9 9 3 4 3 8 0

CATALOGO DE BIENES PROTEGIDOS

N.º DE ORDEN	5
--------------	---

TERMINO MUNICIPAL	N.º NOMENCL.
PATONES	1 0 7

NUCLEO

DENOMINACION	N.º CATALOGO
Casillas.	E 2

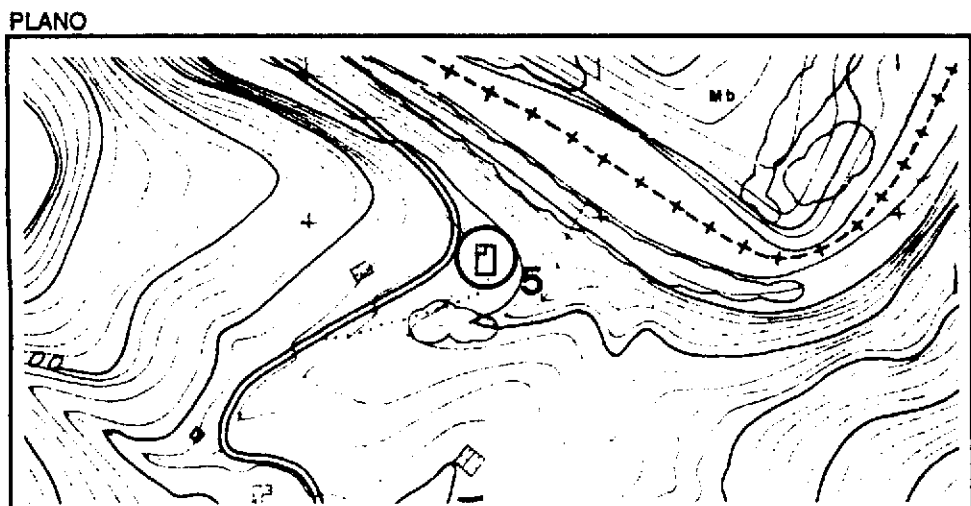
N.º CATASTRAL

CALLE / PLAZA / PARAJE	N.º CARR. Y.P.K.

EPOCA CULTURAL O HISTORICA Y VALORES PROTEGIBLES


DESCRIPCION
 Construcciones auxiliares del Canal de la Parra hacia 1860. Elemento fuera de uso en la actualidad con una buena integración en el entorno.

ELEMENTO
 1860
 Volumen, materiales inserción en el entorno
PARCELA



PROTECCION DE ELEMENTOS

I	
E	X
A ₁	
A ₂	
A ₃	
A ₄	



PROTECCION DE PARCELAS

G	
P ₁	
P ₂	
P ₃	
P ₄	
P ₅	
P ₆	
P ₇	
P ₈	
P ₉	
P ₁₀	

LEY DE PATRIMONIO HISTORICO

ELEMENTO PARCELA
 INCOADO DECLARADO

LEY ESPACIOS NATURALES

ELEMENTO PARCELA
 INCOADO DECLARADO

1 9 1 0 4 9 2 1 8 7 3

1 9 7 5 9 9 3 4 3 8 1

CATALOGO DE BIENES PROTEGIDOS

TERMINO MUNICIPAL

PATONES

N.º NOMENCL.

1 0 7

DENOMINACION

Presa del Ponton de la Oliva

N.º CATALOGO

E 3

CALLE / PLAZA / PARAJE

Rio Lozoya

N.º CARR. Y.P.K.

DESCRIPCION

Construida hacia 1856.
Hito de calidad arquitectónica insertado en un entorno de gran calidad paisajística.

N.º DE ORDEN 6

NUCLEO

N.º CATASTRAL

EPOCA CULTURAL O HISTORICA Y VALORES PROTEGIBLES

ELEMENTO

Soluciones estructurales y constructivas.

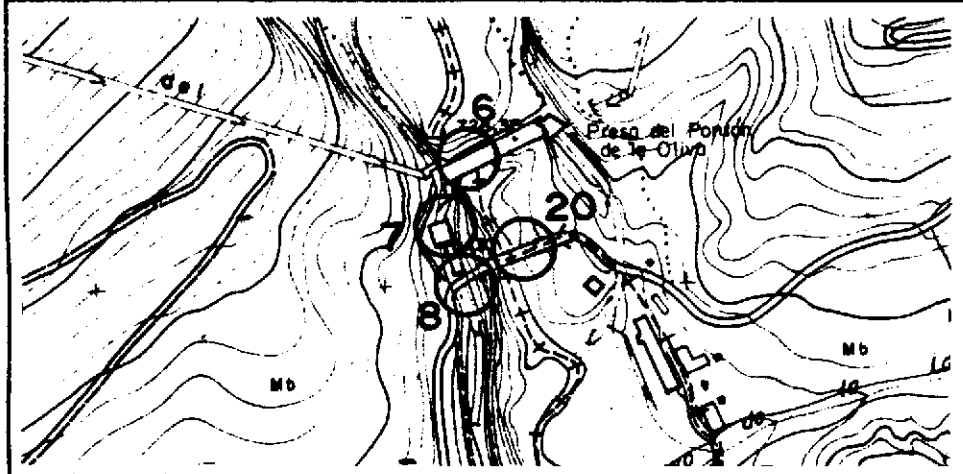
PARCELA



PROTECCION DE ELEMENTOS

CONSEJERIA DE POLITICA TERRITORIAL	
E	X
A ₁	
A ₂	
A ₃	
A ₄	


PLANO



PROTECCION DE PARCELAS

G	
P ₁	
P ₂	
P ₃	
P ₄	
P ₅	
P ₆	
P ₇	
P ₈	
P ₉	
P ₁₀	

FOTO



LEY DE PATRIMONIO HISTORICO

ELEMENTO PARCELA
INCOADO DECLARADO

LEY ESPACIOS NATURALES

ELEMENTO PARCELA
INCOADO DECLARADO

1 9 1 0 4 9 2 1 8 7 4

1 9 7 5 9 9 3 4 3 8 2

CATALOGO DE BIENES PROTEGIDOS

N.º DE ORDEN	7
--------------	---

TERMINO MUNICIPAL	N.º NOMENCL.
PATONES	1 0 7

NUCLEO

DENOMINACION	N.º CATALOGO
Almenara de arranque	E 4

N.º CATASTRAL

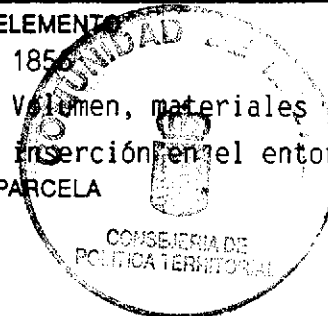
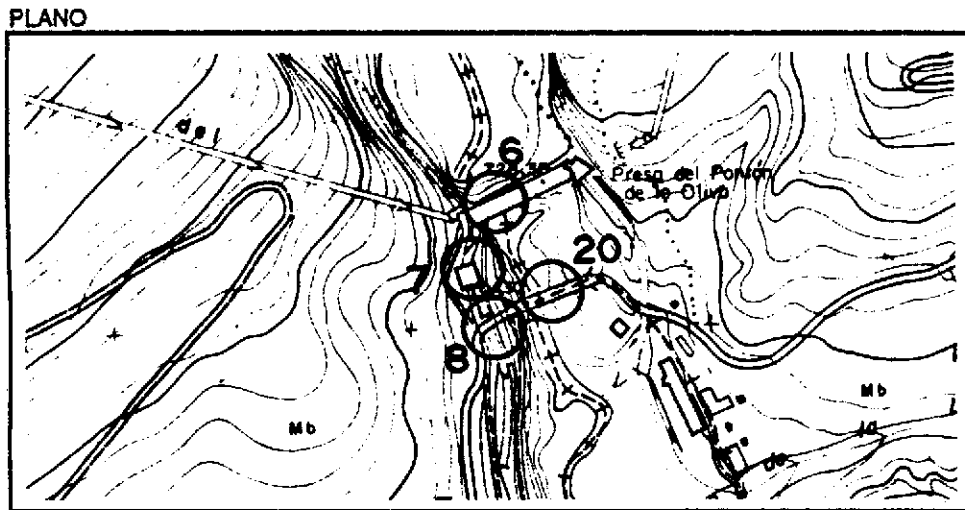
CALLE / PLAZA / PARAJE	N.º CARR. Y.P.K.
Rio Lozoya	

EPOCA CULTURAL O HISTORICA Y VALORES PROTEGIBLES

DESCRIPCION
 Construcción auxiliar del Canal de la Parra hacia 1856.
 Elemto de calidad en un entorno de gran interés natural.

ELEMENTO
 1856
 Volumen, materiales
 inserción en el entorno

PARCELA

PROTECCION DE ELEMENTOS

I	
E	X
A ₁	
A ₂	
A ₃	
A ₄	



PROTECCION DE PARCELAS

G	
P ₁	
P ₂	
P ₃	
P ₄	
P ₅	
P ₆	
P ₇	
P ₈	
P ₉	
P ₁₀	

LEY DE PATRIMONIO HISTORICO

ELEMENTO PARCELA
 INCOADO DECLARADO

LEY ESPACIOS NATURALES

ELEMENTO PARCELA
 INCOADO DECLARADO

1 9 1 0 4 9 2 1 8 7 5
 1 9 7 5 9 9 3 4 3 8 3

CATALOGO DE BIENES PROTEGIDOS

N.º DE ORDEN	8
--------------	---

TERMINO MUNICIPAL

N.º NOMENCL.

NUCLEO

PATONES	1	0	7
---------	---	---	---

--

DENOMINACION

N.º CATALOGO

N.º CATASTRAL

Almenara	E	5
----------	---	---

--

CALLE / PLAZA / PARAJE

N.º CARR. Y.P.K.

EPOCA CULTURAL O HISTORICA Y VALORES PROTEGIBLES

--

ELEMENTO	1856
----------	------

DESCRIPCION

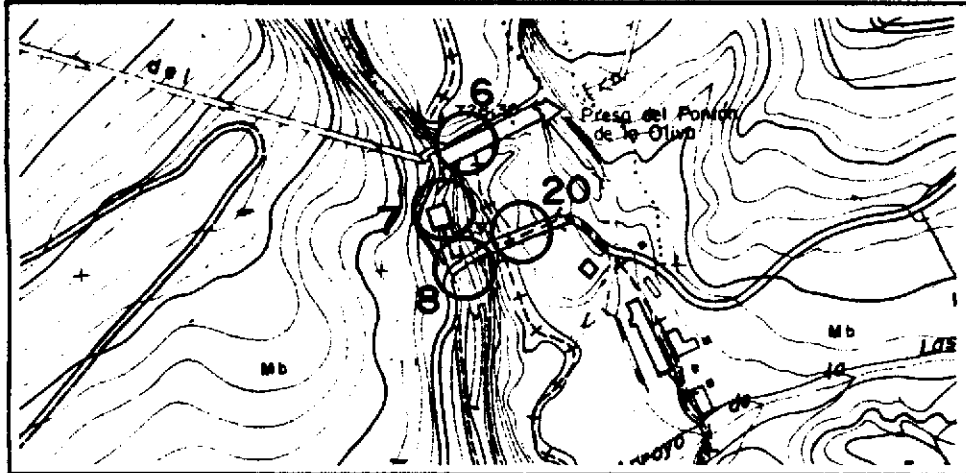
Construcción auxiliar del Canal de la Parra hacia 1856.
 Elemto de calidad en un entorno de interés natural.

Volumen, materiales

Asociación en el entorno
 PARCELA



PLANO



CONSEJERIA DE PROTECCION DE ELEMENTOS

I	
E	X
A ₁	
A ₂	
A ₃	
A ₄	

FOTO



PROTECCION DE PARCELAS

G	
P ₁	
P ₂	
P ₃	
P ₄	
P ₅	
P ₆	
P ₇	
P ₈	
P ₉	
P ₁₀	

LEY DE PATRIMONIO HISTORICO

ELEMENTO <input type="checkbox"/>	PARCELA <input type="checkbox"/>
INCOADO <input type="checkbox"/>	DECLARADO <input type="checkbox"/>

LEY ESPACIOS NATURALES

ELEMENTO <input type="checkbox"/>	PARCELA <input type="checkbox"/>
INCOADO <input type="checkbox"/>	DECLARADO <input type="checkbox"/>

1 9 1 0 4 9 2 1 8 7 6

1 9 7 5 9 9 3 4 3 8 4

CATALOGO DE BIENES PROTEGIDOS

TERMINO MUNICIPAL

N.º NOMENCL.

PATONES	1	0	7
---------	---	---	---

DENOMINACION

N.º CATALOGO

Muros escalonadas en Valdentaes	E	6
---------------------------------	---	---

CALLE / PLAZA / PARAJE

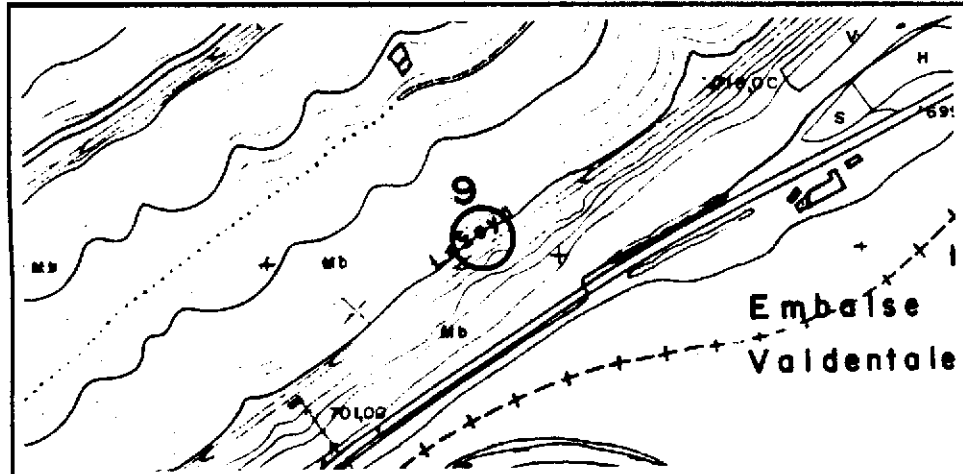
N.º CARR. Y.P.K.

Barranco de Valdentaes.


DESCRIPCION

Otros auxiliares del Canal de la Parra del S. XIX, coexisten en unas curvas escalonadas de mampostería de piedra caliza bien integradas en el medio natural.

PLANO



FOTO



N.º DE ORDEN	9
--------------	---

NUCLEO

--

N.º CATASTRAL

--

EPOCA CULTURAL O HISTORICA Y VALORES PROTEGIBLES

ELEMENTO
Siglo XIX
Soluciones estructurales y constructivas

PROTECCION DE ELEMENTOS

POLITICA TERRITORIAL			
E	X		
A ₁			
A ₂			
A ₃			
A ₄			

PROTECCION DE PARCELAS


G	
P ₁	
P ₂	
P ₃	
P ₄	
P ₅	
P ₆	
P ₇	
P ₈	
P ₉	
P ₁₀	

LEY DE PATRIMONIO HISTORICO

ELEMENTO <input type="checkbox"/>	PARCELA <input type="checkbox"/>
INCOADO <input type="checkbox"/>	DECLARADO <input type="checkbox"/>

LEY ESPACIOS NATURALES

ELEMENTO <input type="checkbox"/>	PARCELA <input type="checkbox"/>
INCOADO <input type="checkbox"/>	DECLARADO <input type="checkbox"/>



1 9 1 0 4 9 2 1 8 7 7
 1 9 7 5 9 9 3 4 3 8 5

CATALOGO DE BIENES PROTEGIDOS

N.º DE ORDEN	10
--------------	----

TERMINO MUNICIPAL

N.º NOMENCL.

PATONES	1	0	7
---------	---	---	---

NUCLEO

--

DENOMINACION

N.º CATALOGO

Acueducto y Almenara	E	7
----------------------	---	---

N.º CATASTRAL

--

CALLE / PLAZA / PARAJE

N.º CARR. Y.P.K.


Barranco de las cuevas

EPOCA CULTURAL O HISTORICA Y VALORES PROTEGIBLES

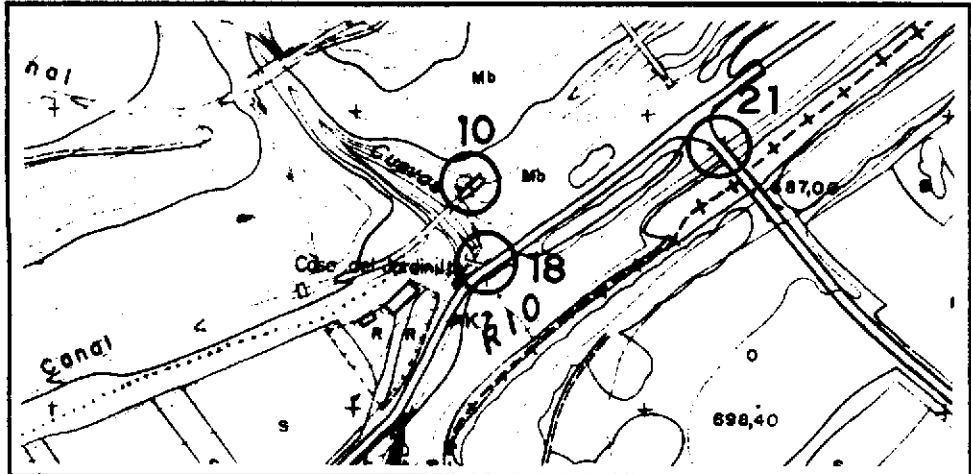
DESCRIPCION

Construcciones auxiliares del canal de la Parra.
 Acueducto construido hacia 1852, de 35m. de altura, con sillares de piedra caliza de una gran calidad formal en un medio natural de interés.

ELEMENTO
 1852
 Construcciones estructurales y constructivas
 PARCELA




PLANO



PROTECCION DE ELEMENTOS

	I	
	E	X
	A ₁	
	A ₂	
	A ₃	
	A ₄	

FOTO



PROTECCION DE PARCELAS

	G
	P ₁
	P ₂
	P ₃
	P ₄
	P ₅
	P ₆
	P ₇
	P ₈
	P ₉
	P ₁₀

LEY DE PATRIMONIO HISTORICO

ELEMENTO PARCELA
 INCOADO DECLARADO

LEY ESPACIOS NATURALES

ELEMENTO PARCELA
 INCOADO DECLARADO

1 9 1 0 4 9 2 1 8 7 8

1 9 7 5 9 9 3 4 3 8 6

CATALOGO DE BIENES PROTEGIDOS

N.º DE ORDEN 11

TERMINO MUNICIPAL

N.º NOMENCL.

PATONES 1 0 7

NUCLEO

DENOMINACION

N.º CATALOGO

Casa A 16

N.º CATASTRAL

CALLE / PLAZA / PARAJE

N.º CARR. Y.P.K.

EPOCA CULTURAL O HISTORICA Y VALORES PROTEGIBLES

DESCRIPCION

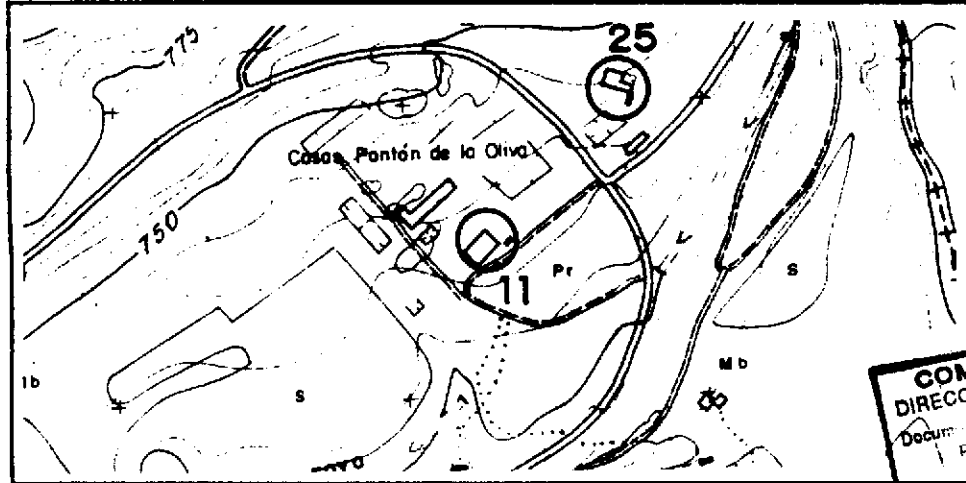
Casas propiedad del canal de Y-II al servicio y del mantenimiento de las instalaciones.
Construidas en una sola planta con cubierta de teja, bien integradas en el entorno.

ELEMENTO Popular

Volumen, inserción en el entorno.



PLANO




PROTECCION DE ELEMENTOS POLITICA TERRITORIAL

E	
A ₁	
A ₂	
A ₃	
A ₄	X
G	
P ₁	
P ₂	
P ₃	
P ₄	
P ₅	
P ₆	
P ₇	
P ₈	
P ₉	
P ₁₀	

COMUNIDAD DE MADRID
DIRECCION GENERAL DE URBANISMO Y PROTECCION DEL PATRIMONIO
13 OCT. 1992
DEFINITIVA

FOTO



LEY DE PATRIMONIO HISTORICO

ELEMENTO PARCELA
INCOADO DECLARADO

LEY ESPACIOS NATURALES

ELEMENTO PARCELA
INCOADO DECLARADO

1 9 1 0 4 9 2 1 8 7 9

1 9 7 5 9 9 3 4 3 8 7

CATALOGO DE BIENES PROTEGIDOS

N.º DE ORDEN 12

TERMINO MUNICIPAL

N.º NOMENCL.

PATONES 1 0 7

NUCLEO

DENOMINACION

N.º CATALOGO

Almenara E 8

N.º CATASTRAL

CALLE / PLAZA / PARAJE

N.º CARR. Y.P.K.

Dehesa de la Oliva

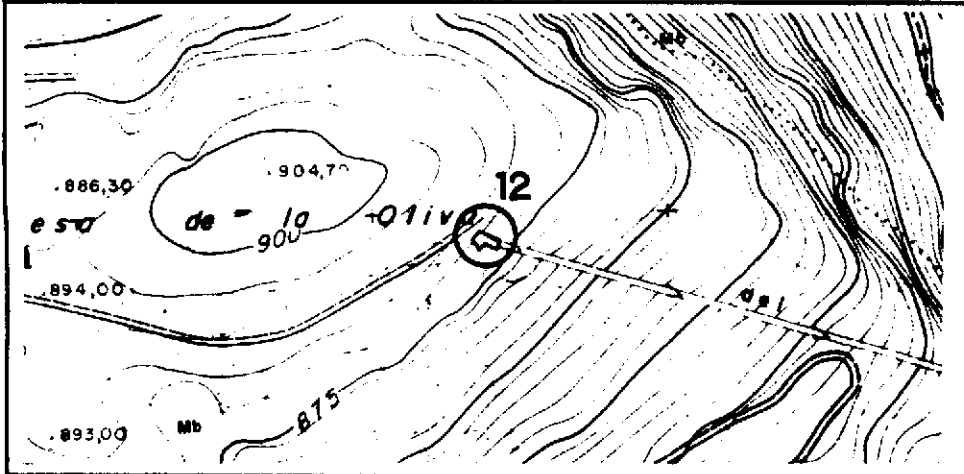
EPOCA CULTURAL O HISTORICA Y VALORES PROTEGIBLES

DESCRIPCION

Construcción auxiliar del Canal Alto del Jarama hacia 1910
Elemento de calidad en un entorno de interés natural

ELEMENTO
1910
volumen. Materiales insertados en el medio
PARCELA


PLANO



PROTECCION DE ELEMENTOS

	I	
	E	X
	A ₁	
	A ₂	
	A ₃	
	A ₄	

FOTO



PROTECCION DE PARCELAS

	G
	P ₁
	P ₂
	P ₃
	P ₄
	P ₅
	P ₆
	P ₇
	P ₈
	P ₉
	P ₁₀

LEY DE PATRIMONIO HISTORICO

ELEMENTO PARCELA
INCOADO DECLARADO

LEY ESPACIOS NATURALES

ELEMENTO PARCELA
INCOADO DECLARADO

1 9 1 0 4 9 2 1 8 8 0

1 9 7 5 9 9 3 4 3 8 8

CATALOGO DE BIENES PROTEGIDOS

N.º DE ORDEN 13

TERMINO MUNICIPAL

N.º NOMENCL.

PATONES 1 0 7

NUCLEO

DENOMINACION

N.º CATALOGO

Almenaras y sifón E 9

N.º CATASTRAL

CALLE / PLAZA / PARAJE

N.º CARR. Y.P.K.

Valdentaes

EPOCA CULTURAL O HISTORICA Y VALORES PROTEGIBLES

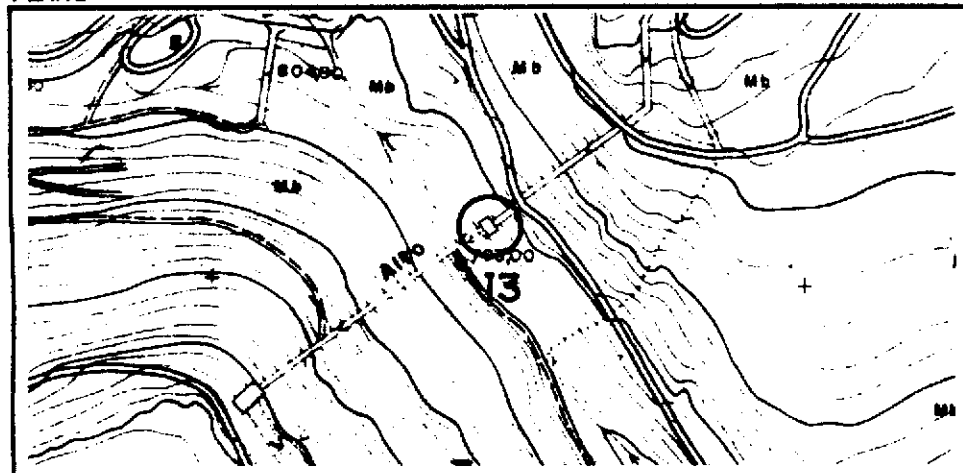
DESCRIPCION

Construcciones auxiliares del canal alto del Jarama hacia 1910.
Elemento de calidad en un entorno de interés natural

ELEMENTO 1910
Voluntario, Materiales

PARCELA


PLANO



PROTECCION DE ELEMENTOS

	I	
	E	X
	A ₁	
	A ₂	
	A ₃	
	A ₄	

FOTO



PROTECCION DE PARCELAS

	G	
	P ₁	
	P ₂	
	P ₃	
	P ₄	
	P ₅	
	P ₆	
	P ₇	
	P ₈	
	P ₉	
	P ₁₀	

LEY DE PATRIMONIO HISTORICO

ELEMENTO PARCELA
 INCOADO DECLARADO

LEY ESPACIOS NATURALES

ELEMENTO PARCELA
 INCOADO DECLARADO

1 9 1 0 4 9 2 1 8 8 1

1 9 7 5 9 9 3 4 3 8 9

CATALOGO DE BIENES PROTEGIDOS

N.º DE ORDEN	14
--------------	----

TERMINO MUNICIPAL	N.º NOMENCL.
PATONES	1 0 7

NUCLEO

DENOMINACION	N.º CATALOGO
Almenaras y sifón	E 10

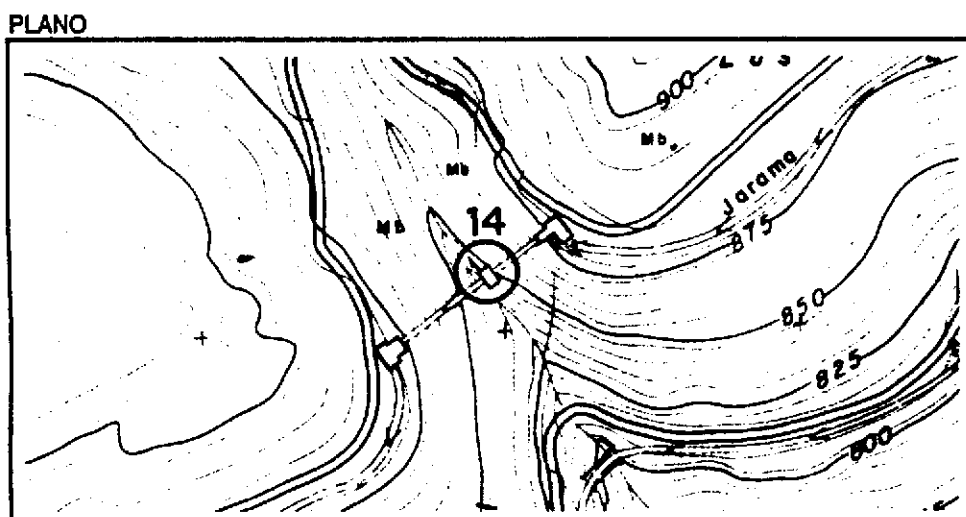
N.º CATASTRAL

CALLE / PLAZA / PARAJE	N.º CARR. Y.P.K.
Las esparteras	

EPOCA CULTURAL O HISTORICA Y VALORES PROTEGIBLES


DESCRIPCION
 Construcciones auxiliares del Canal del Jarama hacia 1910
 Elemento de calidad en un entorno de interés natural.

ELEMENTO
 1912
 Volumen materiales



PROTECCION DE ELEMENTOS

I	
E	X
A ₁	
A ₂	
A ₃	
A ₄	



PROTECCION DE PARCELAS

G	
P ₁	
P ₂	
P ₃	
P ₄	
P ₅	
P ₆	
P ₇	
P ₈	
P ₉	
P ₁₀	

LEY DE PATRIMONIO HISTORICO

ELEMENTO PARCELA
 INCOADO DECLARADO

LEY ESPACIOS NATURALES

ELEMENTO PARCELA
 INCOADO DECLARADO

1 9 1 0 4 9 2 1 8 8 2
 1 9 7 5 9 9 3 4 3 9 0

CATALOGO DE BIENES PROTEGIDOS

TERMINO MUNICIPAL

N.º NOMENCL.

PATONES	1	0	7
---------	---	---	---

DENOMINACION

N.º CATALOGO

Almenara	E	11
----------	---	----

CALLE / PLAZA / PARAJE

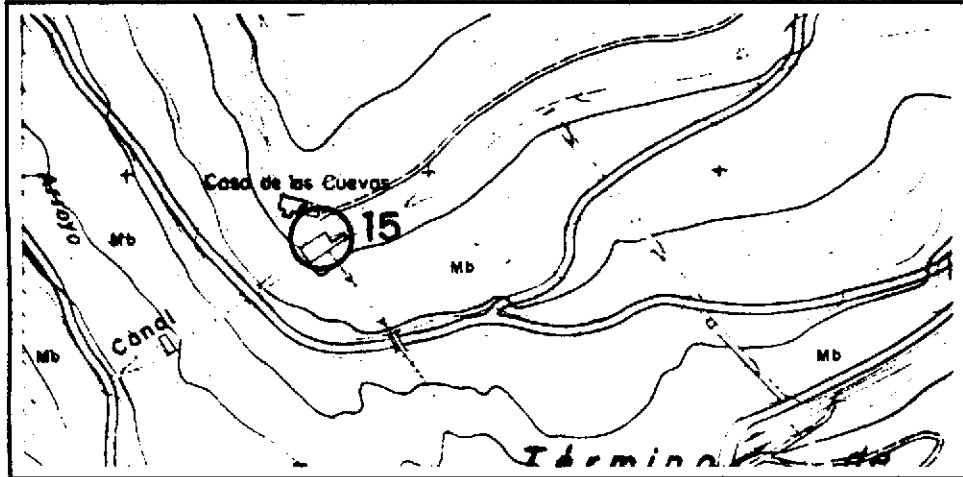
N.º CARR. Y.P.K.

Arroyo Las cuevas


DESCRIPCION

Construcciones auxiliares del Canal Alto del Jarama Hacia 1910.
 Elemento de Calidad en un entorno de interés natural

PLANO



FOTO



N.º DE ORDEN	15
--------------	----

NUCLEO

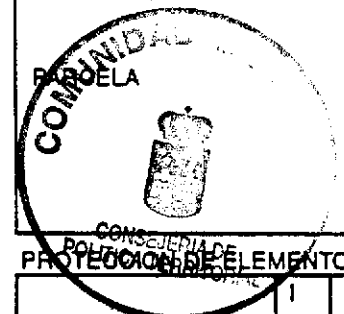
--

N.º CATASTRAL

--

EPOCA CULTURAL O HISTORICA Y VALORES PROTEGIBLES

ELEMENTO
1910
Volumen, materiales



PROTECCION DE ELEMENTOS

I	
E	X
A ₁	
A ₂	
A ₃	
A ₄	

PROTECCION DE PARCELAS

G	
P ₁	
P ₂	
P ₃	
P ₄	
P ₅	
P ₆	
P ₇	
P ₈	
P ₉	
P ₁₀	

LEY DE PATRIMONIO HISTORICO

ELEMENTO PARCELA
 INCOADO DECLARADO

LEY ESPACIOS NATURALES

ELEMENTO PARCELA
 INCOADO DECLARADO

1 9 1 0 4 9 2 1 8 8 3

1 9 7 5 9 9 3 4 3 9 1

CATALOGO DE BIENES PROTEGIDOS

N.º DE ORDEN	16
--------------	----

TERMINO MUNICIPAL

N.º NOMENCL.

PATONES	1	0	7
---------	---	---	---

NUCLEO

--

DENOMINACION

N.º CATALOGO

Acueducto	E	12
-----------	---	----

N.º CATASTRAL


--

CALLE / PLAZA / PARAJE

N.º CARR. Y.P.K.

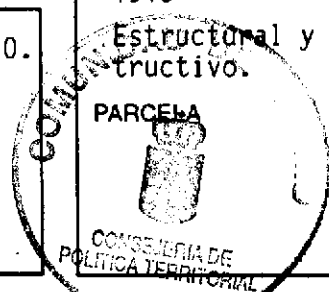
--

EPOCA CULTURAL O HISTORICA Y VALORES PROTEGIBLES

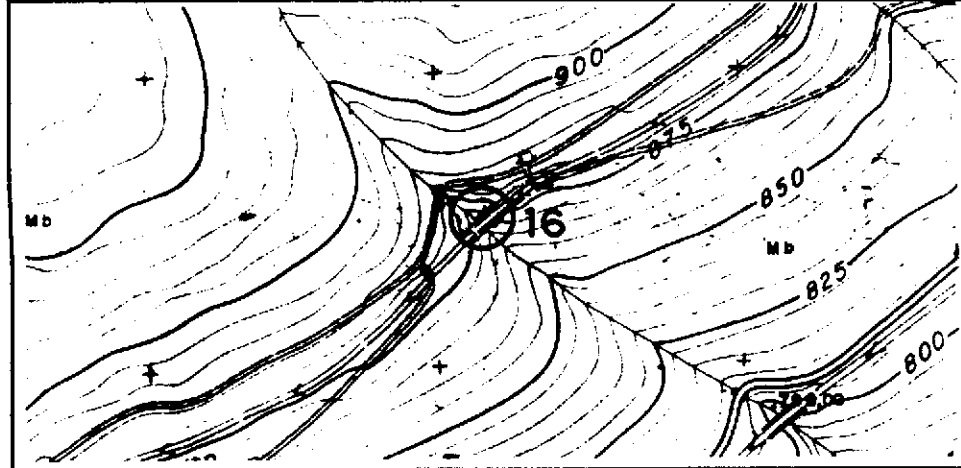
ELEMENTO	1910
	Estructural y constructivo.
PARCELA	

DESCRIPCION

Construcción auxiliar del canal del Alto Jarama, hacia 1910.
Elemento de calidad en un entorno de interés natural.



PLANO



PROTECCION DE ELEMENTOS

	I	
	E	X
	A ₁	
	A ₂	
	A ₃	
	A ₄	

FOTO



PROTECCION DE PARCELAS

	G	
	P ₁	
	P ₂	
	P ₃	
	P ₄	
	P ₅	
	P ₆	
	P ₇	
	P ₈	
	P ₉	
	P ₁₀	

LEY DE PATRIMONIO HISTORICO

ELEMENTO PARCELA
 INCOADO DECLARADO

LEY ESPACIOS NATURALES

ELEMENTO PARCELA
 INCOADO DECLARADO

1 9 1 0 4 9 2 1 8 8 4

1 9 7 5 9 9 3 4 3 9 2

CATALOGO DE BIENES PROTEGIDOS

N.º DE ORDEN	17
--------------	----

TERMINO MUNICIPAL

N.º NOMENCL.

PATONES	1	0	7
---------	---	---	---

NUCLEO

--

DENOMINACION

N.º CATALOGO

Sifón y Almeranaras	E	13
---------------------	---	----

N.º CATASTRAL

--

CALLE / PLAZA / PARAJE

N.º CARR. Y.P.K.

Garganta de Patones

EPOCA CULTURAL O HISTORICA Y VALORES PROTEGIBLES

DESCRIPCION

Construcciones auxiliares del Canal Alto del Jarama, hacia 1910.
 Construcción de calidad en su entorno, de interés natural.

ELEMENTO

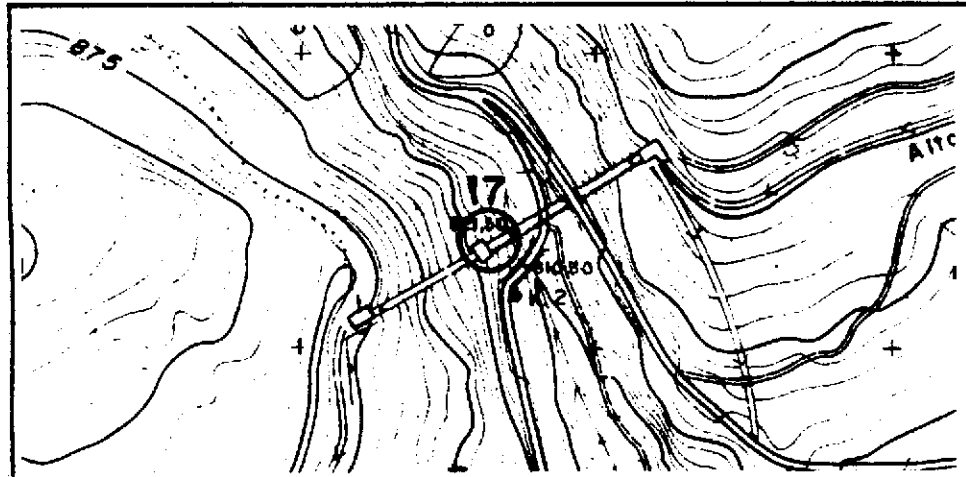
1910

Volumen, materiales constructivo.

PARCELA




PLANO



PROTECCION DE ELEMENTOS

	I	
	E	X
	A ₁	
	A ₂	
	A ₃	
A ₄		

FOTO



PROTECCION DE PARCELAS

	G	
	P ₁	
	P ₂	
	P ₃	
	P ₄	
	P ₅	
	P ₆	
	P ₇	
	P ₈	
	P ₉	
P ₁₀		

LEY DE PATRIMONIO HISTORICO

ELEMENTO PARCELA
 INCOADO DECLARADO

LEY ESPACIOS NATURALES

ELEMENTO PARCELA
 INCOADO DECLARADO

1 9 1 0 4 9 2 1 8 8 5

1 9 7 5 9 9 3 4 3 9 3

CATALOGO DE BIENES PROTEGIDOS

N.º DE ORDEN	18
--------------	----

TERMINO MUNICIPAL	N.º NOMENCL.
PATONES	1 0 7

NUCLEO

DENOMINACION	N.º CATALOGO
Puente del Canal de Cabarrús	E 14

N.º CATASTRAL

CALLE / PLAZA / PARAJE	N.º CARR. Y.P.K.

EPOCA CULTURAL O HISTORICA Y VALORES PROTEGIBLES

DESCRIPCION

Construcciones auxiliares del Canal de Cabarrús, hacia el siglo XVIII.


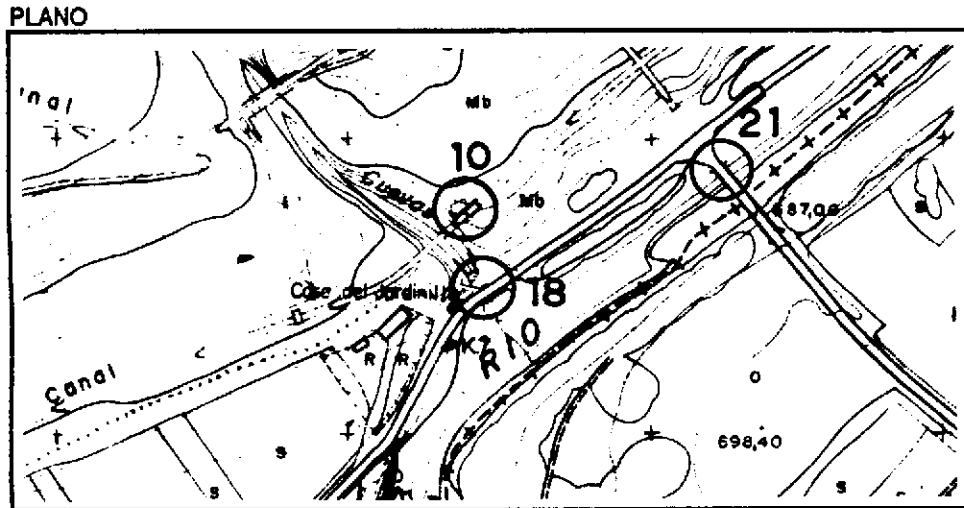
Construcción de calidad en un entorno de interés natural.

ELEMENTO

XVIII


Constructivo, materiales.

PARCELA

PROTECCION DE ELEMENTOS

E	X
A ₁	
A ₂	
A ₃	
A ₄	



PROTECCION DE PARCELAS

G	
P ₁	
P ₂	
P ₃	
P ₄	
P ₅	
P ₆	
P ₇	
P ₈	
P ₉	
P ₁₀	

LEY DE PATRIMONIO HISTORICO

ELEMENTO PARCELA

INCOADO DECLARADO

LEY ESPACIOS NATURALES

ELEMENTO PARCELA

INCOADO DECLARADO

1 9 1 0 4 9 2 1 8 8 6

1 9 7 5 9 9 3 4 3 9 4

CATALOGO DE BIENES PROTEGIDOS

N.º DE ORDEN	19
--------------	----

TERMINO MUNICIPAL	N.º NOMENCL.
PATONES	1 0 7

NUCLEO

DENOMINACION	N.º CATALOGO
Canal de Cabarrús	I 3

N.º CATASTRAL

CALLE / PLAZA / PARAJE	N.º CARR. Y.P.K.


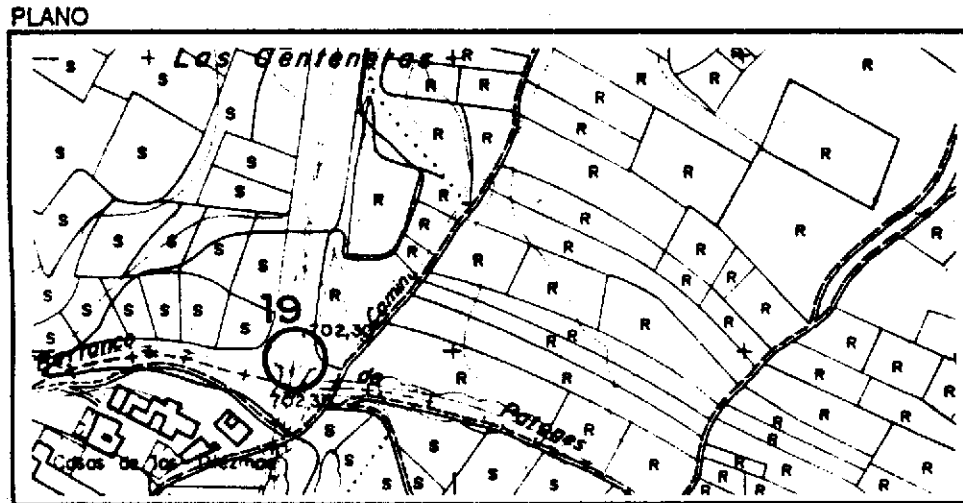
EPOCA CULTURAL O HISTORICA Y VALORES PROTEGIBLES

DESCRIPCION

Construcción para transporte de aguas, hacia el siglo XVIII
 Construcción de calidad en su entorno de interés natural.

ELEMENTO
 XVIII
 Materiales constructivos.

PARCELA

PROTECCION DE ELEMENTOS

POLITICA TERR.	I	X
E		
A ₁		
A ₂		
A ₃		
A ₄		



PROTECCION DE PARCELAS

G	
P ₁	
P ₂	
P ₃	
P ₄	
P ₅	
P ₆	
P ₇	
P ₈	
P ₉	
P ₁₀	

LEY DE PATRIMONIO HISTORICO

ELEMENTO PARCELA
 INCOADO DECLARADO

LEY ESPACIOS NATURALES

ELEMENTO PARCELA
 INCOADO DECLARADO

1 9 1 0 4 9 2 1 8 8 7
 1 9 7 5 9 9 3 4 3 9 5

CATALOGO DE BIENES PROTEGIDOS

N.º DE ORDEN	20
--------------	----

TERMINO MUNICIPAL

N.º NOMENCL.

PATONES	1	0	7
---------	---	---	---

NUCLEO

--

DENOMINACION

N.º CATALOGO

Pontón de la Oliva	E	15
--------------------	---	----

N.º CATASTRAL

--

CALLE / PLAZA / PARAJE

N.º CARR. Y.P.K.

--

EPOCA CULTURAL O HISTORICA Y VALORES PROTEGIBLES

ELEMENTO

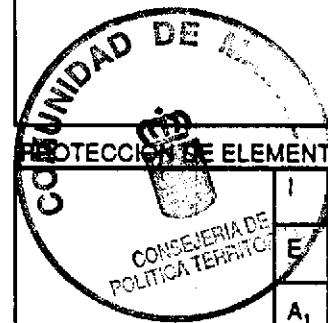
Popular

Estructural, materiales constructivos.

PARCELA

DESCRIPCION

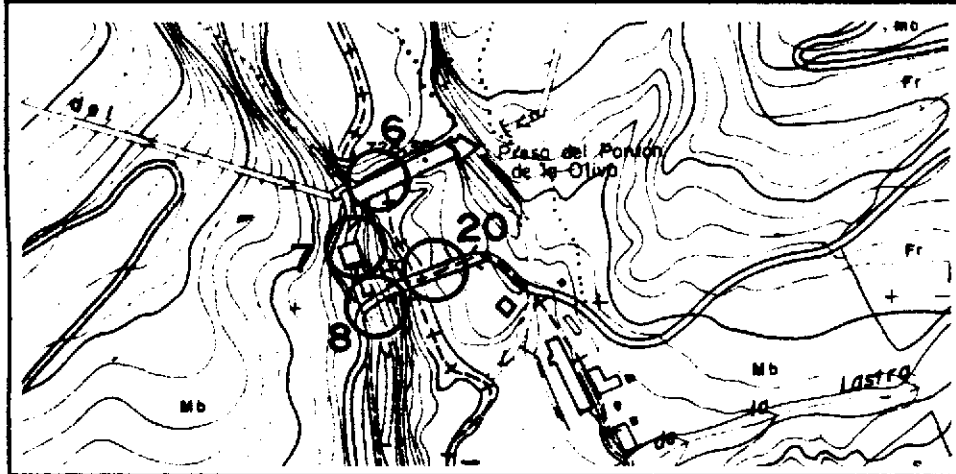
Puente sobre el río Lozoya de calidad constructiva y compo-
 sitiva.



PROTECCION DE ELEMENTOS

I	
E	X
A ₁	
A ₂	
A ₃	
A ₄	

PLANO



PROTECCION DE PARCELAS

G	
P ₁	
P ₂	
P ₃	
P ₄	
P ₅	
P ₆	
P ₇	
P ₈	
P ₉	
P ₁₀	

FOTO



LEY DE PATRIMONIO HISTORICO

ELEMENTO PARCELA
 INCOADO DECLARADO

LEY ESPACIOS NATURALES

ELEMENTO PARCELA
 INCOADO DECLARADO

CATALOGO DE BIENES PROTEGIDOS

TERMINO MUNICIPAL

PATONES

N.º NOMENCL.

1 0 7

DENOMINACION

Puente

N.º CATALOGO

E 16

CALLE / PLAZA / PARAJE

N.º CARR. Y.P.K.

DESCRIPCION

Puente sobre el río Jarama, del siglo XIX.
Interés compositivo y constructivo.

N.º DE ORDEN 21

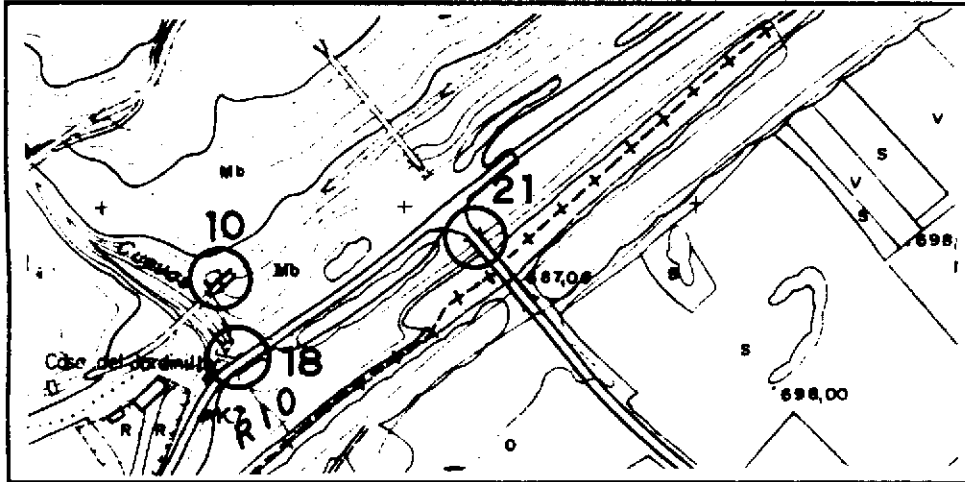
NUCLEO

N.º CATASTRAL

EPOCA CULTURAL O HISTORICA Y VALORES PROTEGIBLES

ELEMENTO
XIX
Compositivo, constructivo.
PARCELA

PLANO



FOTO



PROTECCION DE ELEMENTOS

	E	
	F	X
	A ₁	
	A ₂	
	A ₃	
	A ₄	

PROTECCION DE PARCELAS

	G	
	P ₁	
	P ₂	
	P ₃	
	P ₄	
	P ₅	
	P ₆	
	P ₇	
	P ₈	
	P ₉	
	P ₁₀	

LEY DE PATRIMONIO HISTORICO

ELEMENTO PARCELA
INCOADO DECLARADO

LEY ESPACIOS NATURALES

ELEMENTO PARCELA
INCOADO DECLARADO

1 9 1 0 4 9 2 1 8 8 9

1 9 7 5 9 9 3 4 3 9 7

CATALOGO DE BIENES PROTEGIDOS

N.º DE ORDEN	22
--------------	----

TERMINO MUNICIPAL	N.º NOMENCL.
PATONES	1 0 7

NUCLEO

DENOMINACION	N.º CATALOGO
Presas de Valdetales	E 17

N.º CATASTRAL

CALLE / PLAZA / PARAJE	N.º CARR. Y.P.K.

EPOCA CULTURAL O HISTORICA Y VALORES PROTEGIBLES

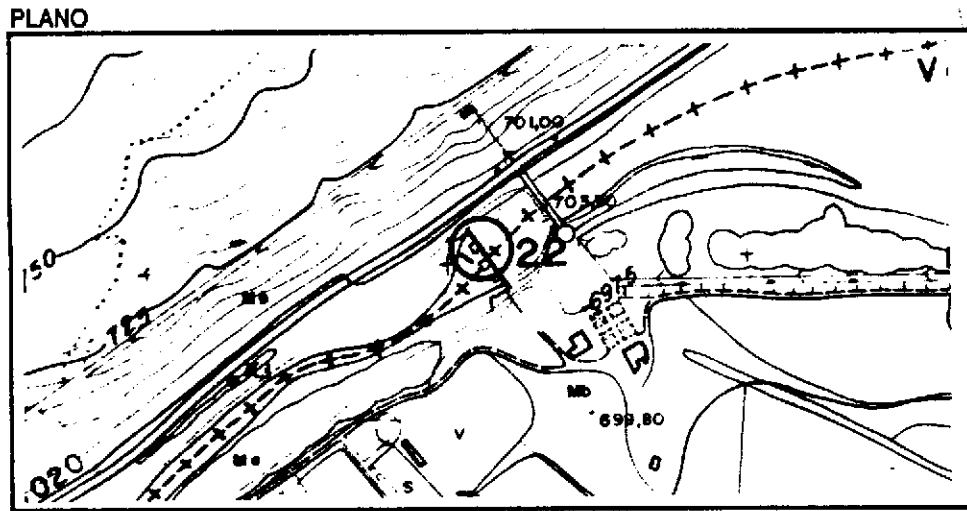
DESCRIPCION

Presas de Valdetales, de interés constructivo

ELEMENTO


Constructivo

PARCELA



PROTECCION DE ELEMENTOS

I	
E	X
A ₁	
A ₂	
A ₃	
A ₄	



PROTECCION DE PARCELAS

G	
P ₁	
P ₂	
P ₃	
P ₄	
P ₅	
P ₆	
P ₇	
P ₈	
P ₉	
P ₁₀	

LEY DE PATRIMONIO HISTORICO

ELEMENTO PARCELA

INCOADO DECLARADO

LEY ESPACIOS NATURALES

ELEMENTO PARCELA

INCOADO DECLARADO

1 9 1 0 4 9 2 1 8 9 0

1 9 7 5 9 9 3 4 3 9 8

CATALOGO DE BIENES PROTEGIDOS

TERMINO MUNICIPAL

N.º NOMENCL.

PATONES	1	0	7
---------	---	---	---

DENOMINACION

N.º CATALOGO

Presa y Lavadero	E	18
------------------	---	----

CALLE / PLAZA / PARAJE

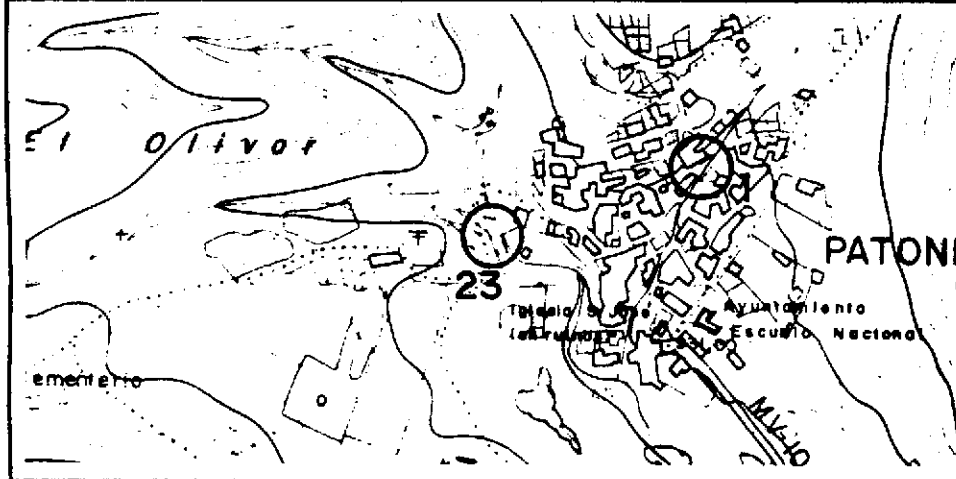
N.º CARR. Y.P.K.

Casco de Patones


DESCRIPCION

Presa y lavadero en Patones, de interés constructivo y compositivo; insertada en un entorno de gran calidad natural.

PLANO



FOTO



N.º DE ORDEN	23
--------------	----

NUCLEO

--

N.º CATASTRAL

--

EPOCA CULTURAL O HISTORICA Y VALORES PROTEGIBLES

ELEMENTO
Popular
Compositivo, constructivo.

PARCELA DE
COMUNIDAD DE
CONSEJO DE
POLITICA TERRITORIAL

PROTECCION DE ELEMENTOS

E	X
A ₁	
A ₂	
A ₃	
A ₄	

PROTECCION DE PARCELAS

G	
P ₁	
P ₂	
P ₃	
P ₄	
P ₅	
P ₆	
P ₇	
P ₈	
P ₉	
P ₁₀	

LEY DE PATRIMONIO HISTORICO

ELEMENTO PARCELA
INCOADO DECLARADO

LEY ESPACIOS NATURALES

ELEMENTO PARCELA
INCOADO DECLARADO

1 9 1 0 4 9 2 1 8 9 1

1 9 7 5 9 9 3 4 3 9 9

CATALOGO DE BIENES PROTEGIDOS

TERMINO MUNICIPAL

PATONES

N.º NOMENCL.

1 0 7

DENOMINACION

Eras

N.º CATALOGO

I 4

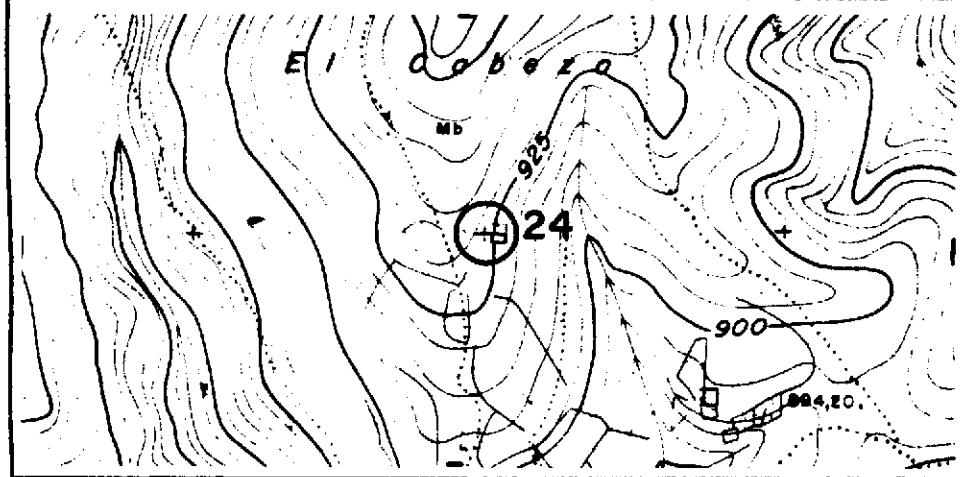
CALLE / PLAZA / PARAJE

N.º CARR. Y.P.K.


DESCRIPCION

Antiguas eras pavimentadas con lajas de pizarra. Son de los pocos ejemplos existentes de eras pavimentadas. Se propone su adecuación como espacio público conservándolas en su estado actual y adecuando el entorno.

PLANO



FOTO



N.º DE ORDEN 24

NUCLEO

N.º CATASTRAL

EPOCA CULTURAL O HISTORICA Y VALORES PROTEGIBLES

ELEMENTO Popular
PARCELA

PROTECCION DE ELEMENTOS

	I	X
E		
A ₁		
A ₂		
A ₃		
A ₄		

PROTECCION DE PARCELAS

	G
	P ₁
	P ₂
	P ₃
	P ₄
	P ₅
	P ₆
	P ₇
	P ₈
	P ₉
	P ₁₀

LEY DE PATRIMONIO HISTORICO

ELEMENTO PARCELA
INCOADO DECLARADO

LEY ESPACIOS NATURALES

ELEMENTO PARCELA
INCOADO DECLARADO

1 9 1 0 4 9 2 1 8 9 2

1 9 7 5 9 9 3 4 4 0 0

CATALOGO DE BIENES PROTEGIDOS

TERMINO MUNICIPAL

PATONES

N.º NOMENCL.

1 0 7

DENOMINACION

Restos de Iglesia y despoblado.

N.º CATALOGO

I 5

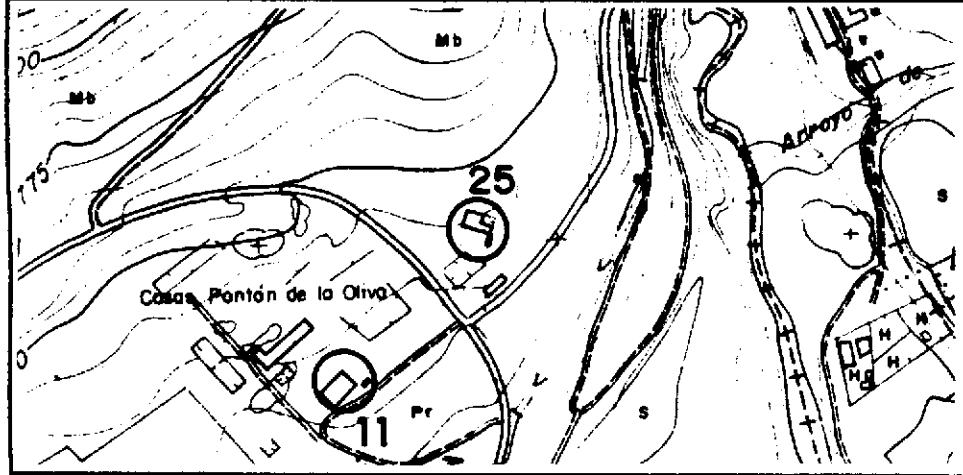
CALLE / PLAZA / PARAJE

N.º CARR. Y.P.K.


DESCRIPCION

Ruinas de Iglesia y despoblado de casas del Pontón, siendo de interés su conservación para el mantenimiento de la memoria histórica.

PLANO



FOTO



N.º DE ORDEN

25

NUCLEO

N.º CATASTRAL

EPOCA CULTURAL O HISTORICA Y VALORES PROTEGIBLES

ELEMENTO

XIII

PARCELA

PROTECCION DE ELEMENTOS

	I	X
	E	
	A ₁	
	A ₂	
	A ₃	
	A ₄	

PROTECCION DE PARCELAS

	G
	P ₁
	P ₂
	P ₃
	P ₄
	P ₅
	P ₆
	P ₇
	P ₈
	P ₉
	P ₁₀

LEY DE PATRIMONIO HISTORICO

ELEMENTO PARCELA
 INCOADO DECLARADO

LEY ESPACIOS NATURALES

ELEMENTO PARCELA
 INCOADO DECLARADO

1 9 1 0 4 9 2 1 8 9 3

1 9 7 5 9 9 3 4 4 0 1

CATALOGO DE BIENES PROTEGIDOS

N.º DE ORDEN	26
--------------	----

TERMINO MUNICIPAL

N.º NOMENCL.

PATONES	1	0	7
---------	---	---	---

NUCLEO

DENOMINACION

N.º CATALOGO

Sifón de San Román	E	19
--------------------	---	----

N.º CATASTRAL

CALLE / PLAZA / PARAJE

N.º CARR. Y.P.K.

--

EPOCA CULTURAL O HISTORICA Y VALORES PROTEGIBLES

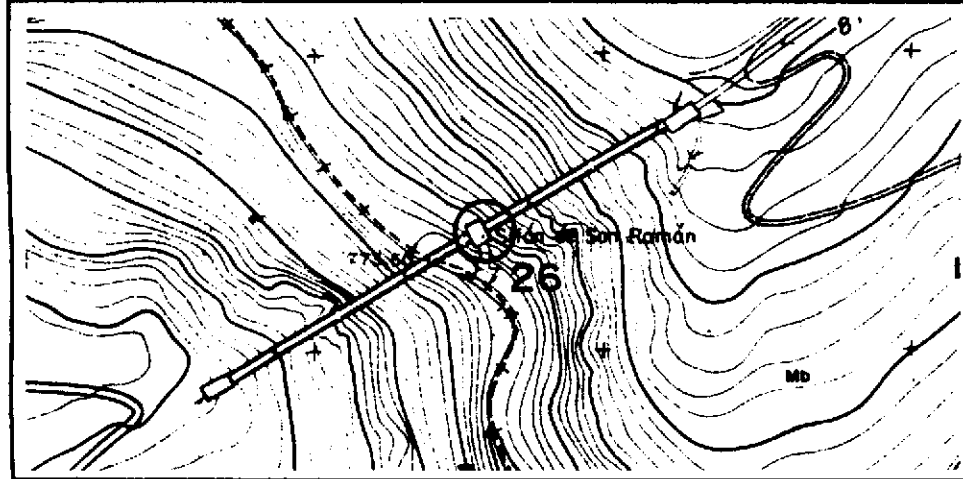
DESCRIPCION

Construcción auxiliar del Canal Alto del Jarama, hacia 1910.
Elemento de calidad en un entorno de interés natural.

ELEMENTO
1910
Volumen, materiales.



PLANO



PROTECCION DE ELEMENTOS

1		
E		X
A ₁		
A ₂		
A ₃		
A ₄		

FOTO



PROTECCION DE PARCELAS

G	
P ₁	
P ₂	
P ₃	
P ₄	
P ₅	
P ₆	
P ₇	
P ₈	
P ₉	
P ₁₀	

LEY DE PATRIMONIO HISTORICO

ELEMENTO PARCELA
INCOADO DECLARADO

LEY ESPACIOS NATURALES

ELEMENTO PARCELA
INCOADO DECLARADO

1 9 1 0 4 9 2 1 8 9 4

1 9 7 5 9 9 3 4 4 0 2

CATALOGO DE BIENES PROTEGIDOS

N.º DE ORDEN	27
--------------	----

TERMINO MUNICIPAL	N.º NOMENCL.
PATONES	1 0 7

NUCLEO
Patones de Abajo

DENOMINACION	N.º CATALOGO
Edificación residencial- agropecuaria	A 1

N.º CATASTRAL
90316/05

CALLE / PLAZA / PARAJE	N.º CARR. Y.P.K.
Calle de la Diputación	

EPOCA CULTURAL O HISTORICA Y VALORES PROTEGIBLES

DESCRIPCION

Agrupación de edificaciones de uso mixto residencial- agropecuario. Existen patios con casetas para animales y aperos de labranza.

A veces grandes portones comunican el patio con la calle

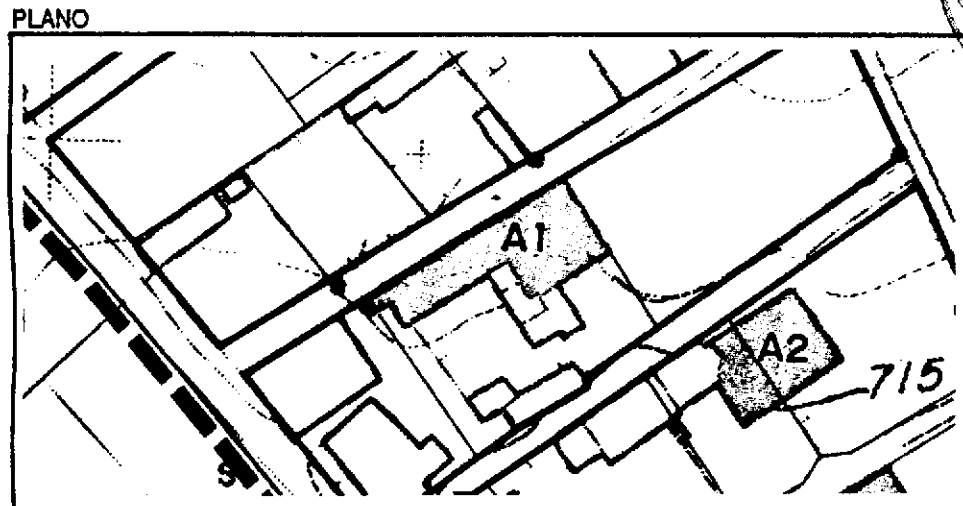
Edificación tipológica característica de la zona.

ELEMENTO

Popular
Organización general,
Volumen, Materiales

PARCELA

Popular
Espacio, cercados



PROTECCION DE ELEMENTOS

I	
E	
A ₁	X
A ₂	
A ₃	
A ₄	



PROTECCION DE PARCELAS

G	X
P ₁	
P ₂	
P ₃	
P ₄	
P ₅	
P ₆	
P ₇	
P ₈	
P ₉	
P ₁₀	

LEY DE PATRIMONIO HISTORICO

ELEMENTO PARCELA

INCOADO DECLARADO

LEY ESPACIOS NATURALES

ELEMENTO PARCELA

INCOADO DECLARADO

1 9 1 0 4 9 2 1 8 9 5

1 9 7 5 9 9 3 4 4 0 3

CATALOGO DE BIENES PROTEGIDOS

N.º DE ORDEN 28

TERMINO MUNICIPAL **PATONES** N.º NOMENCL. 1 0 7

NUCLEO Patones de Abajo

DENOMINACION Edificación residencial- agropecuaria N.º CATALOGO A 2

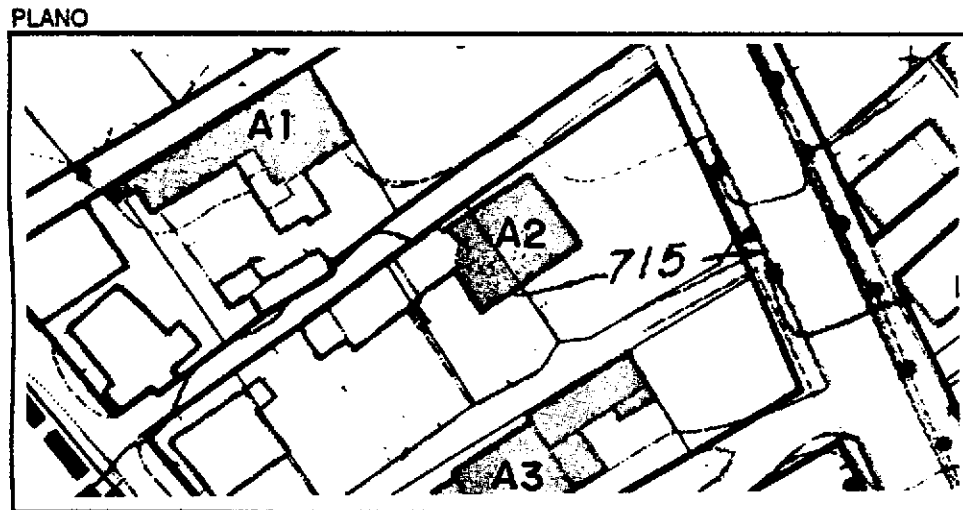
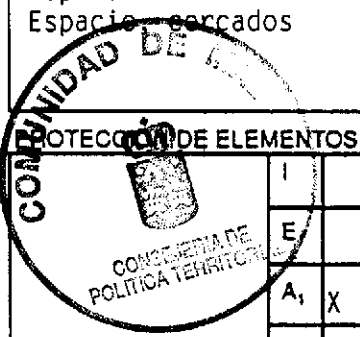
N.º CATASTRAL 90316/03

CALLE / PLAZA / PARAJE Calle de la Diputación N.º CARR. Y.P.K.

EPOCA CULTURAL O HISTORICA Y VALORES PROTEGIBLES

DESCRIPCION
 Agrupación de edificaciones de uso mixto residencial- agropecuario. Existen patios con casetas para animales y aperos de labranza.
 A veces grandes portones comunican el patio con la calle
 Edificación tipológica característica de la zona.

ELEMENTO Popular Organización general, Volumen, Materiales
 PARCELA Popular Espacio cercados



PROTECCION DE ELEMENTOS

I	
E	
A ₁	X
A ₂	
A ₃	
A ₄	



PROTECCION DE PARCELAS

G	X
P ₁	
P ₂	
P ₃	
P ₄	
P ₅	
P ₆	
P ₇	
P ₈	
P ₉	
P ₁₀	

LEY DE PATRIMONIO HISTORICO
 ELEMENTO PARCELA
 INCOADO DECLARADO

LEY ESPACIOS NATURALES
 ELEMENTO PARCELA
 INCOADO DECLARADO

1 9 1 0 4 9 2 1 8 9 6

1 9 7 5 9 9 3 4 4 0 4

CATALOGO DE BIENES PROTEGIDOS

TERMINO MUNICIPAL

N.º NOMENCL.

PATONES	1	0	7
---------	---	---	---

DENOMINACION

N.º CATALOGO

Edificación residencial- agropecuaria	A	3
---------------------------------------	---	---

CALLE / PLAZA / PARAJE

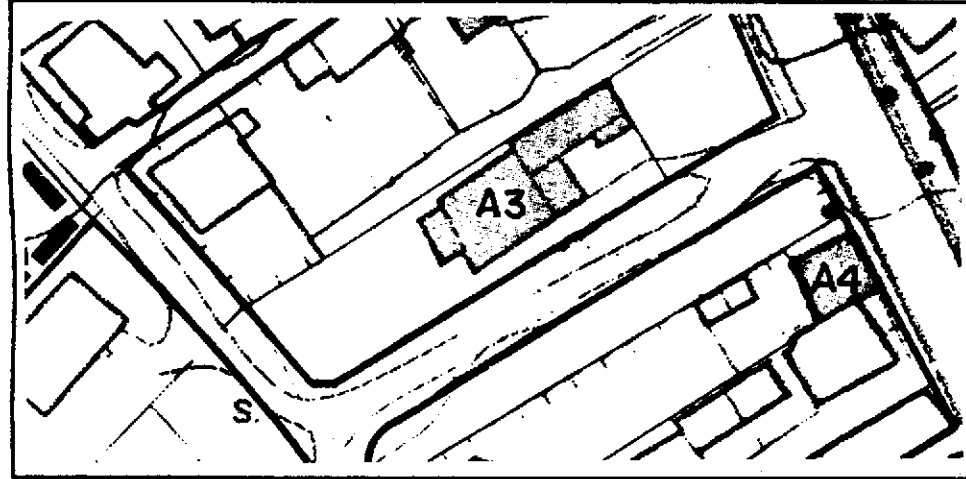
N.º CARR. Y.P.K.

Calle Nueva


DESCRIPCION

Agrupación de edificaciones de uso mixto residencial- agropecuario. Existen patios con casetas para animales y aperos de labranza.
A veces grandes portones comunican el patio con la calle
Edificación tipológica característica de la zona.

PLANO



FOTO



N.º DE ORDEN

29

NUCLEO

Patones de Abajo

N.º CATASTRAL

90316/30

EPOCA CULTURAL O HISTORICA Y VALORES PROTEGIBLES

ELEMENTO

Popular
Organización general,
Volumen, Materiales

PARCELA

Popular
Espacio, cercados

PROTECCION DE ELEMENTOS

	I	
	E	
A ₁	X	
A ₂		
A ₃		
A ₄		

PROTECCION DE PARCELAS

	G	X
	P ₁	
	P ₂	
	P ₃	
	P ₄	
	P ₅	
	P ₆	
	P ₇	
	P ₈	
	P ₉	
	P ₁₀	

LEY DE PATRIMONIO HISTORICO

ELEMENTO PARCELA
 INCOADO DECLARADO

LEY ESPACIOS NATURALES

ELEMENTO PARCELA
 INCOADO DECLARADO

1 9 1 0 4 9 2 1 8 9 7

1 9 7 5 9 9 3 4 4 0 5

CATALOGO DE BIENES PROTEGIDOS

TERMINO MUNICIPAL

PATONES	1	0	7
---------	---	---	---

N.º NOMENCL.

N.º DE ORDEN	30
--------------	----

NUCLEO

Patones de Abajo

DENOMINACION

Edificación residencial- agropecuaria	A	4
---------------------------------------	---	---

N.º CATALOGO

N.º CATASTRAL	91307/02
---------------	----------

CALLE / PLAZA / PARAJE

Calle de la Diputación, 29

N.º CARR. Y.P.K.

EPOCA CULTURAL O HISTORICA Y VALORES PROTEGIBLES

DESCRIPCION

Agrupación de edificaciones de uso mixto residencial- agropecuario. Existen patios con casetas para animales y aperos de labranza.
A veces grandes portones comunican el patio con la calle
Edificación tipológica característica de la zona.

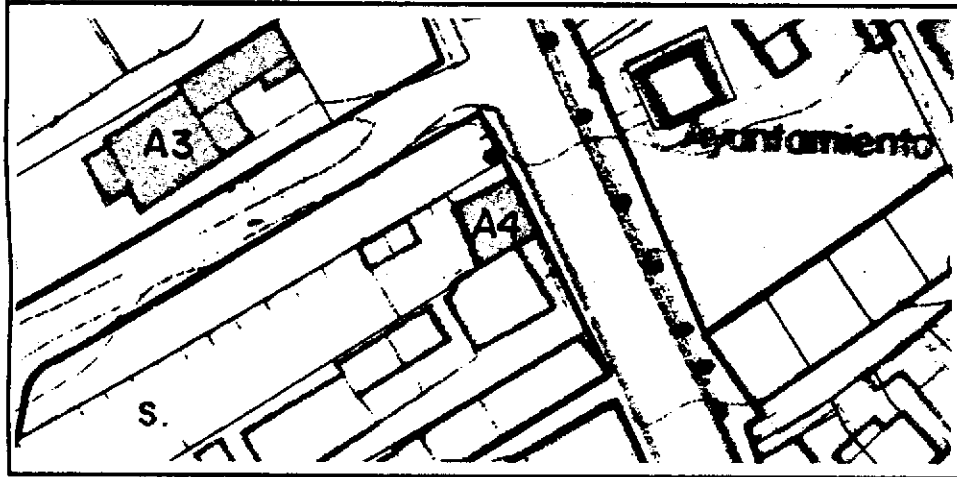
ELEMENTO

Popular
Organización general,
Volumen, Materiales

PARCELA

Popular
Espacios, Cercados

PLANO



FOTO



PROTECCION DE ELEMENTOS

I	
E	
A ₁	X
A ₂	
A ₃	
A ₄	

PROTECCION DE PARCELAS

G	X
P ₁	
P ₂	
P ₃	
P ₄	
P ₅	
P ₆	
P ₇	
P ₈	
P ₉	
P ₁₀	

LEY DE PATRIMONIO HISTORICO

ELEMENTO <input type="checkbox"/>	PARCELA <input type="checkbox"/>
INCOADO <input type="checkbox"/>	DECLARADO <input type="checkbox"/>

LEY ESPACIOS NATURALES

ELEMENTO <input type="checkbox"/>	PARCELA <input type="checkbox"/>
INCOADO <input type="checkbox"/>	DECLARADO <input type="checkbox"/>

1 9 1 0 4 9 2 1 8 9 8

1 9 7 5 9 9 3 4 4 0 6

CATALOGO DE BIENES PROTEGIDOS

N.º DE ORDEN 31

TERMINO MUNICIPAL

N.º NOMENCL.

PATONES 1 0 7

NUCLEO

Patones de Abajo

DENOMINACION

N.º CATALOGO

Edificación residencial- agropecuaria A 5

N.º CATASTRAL

92318/54

CALLE / PLAZA / PARAJE

N.º CARR. Y.P.K.

Avda. del Generalísimo, 11

EPOCA CULTURAL O HISTORICA Y VALORES PROTEGIBLES

DESCRIPCION

Agrupación de edificaciones de uso mixto residencial- agropecuario. Existen patios con casetas para animales y aperos de labranza.
A veces grandes portones comunican el patio con la calle
Edificación tipológica característica de la zona.

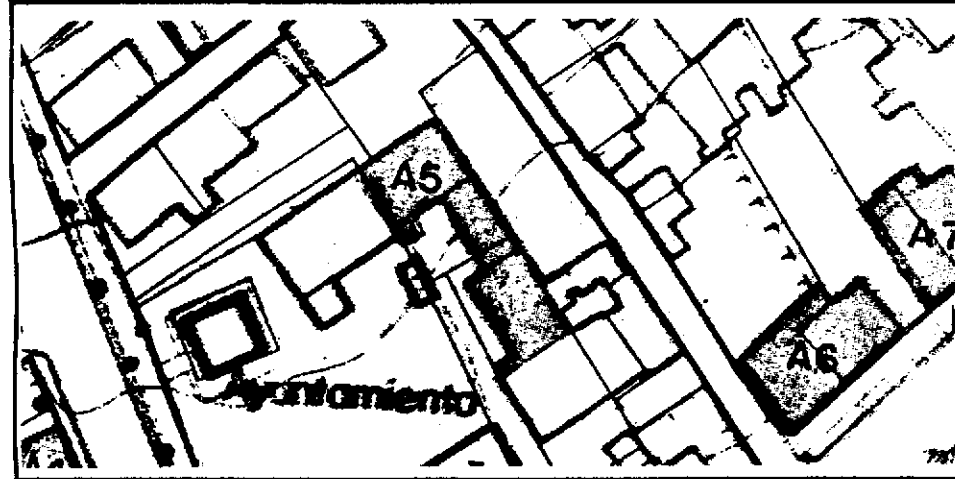
ELEMENTO

Popular
Organización general,
Volumen, Materiales

PARCELA

Popular
Espacio, cercados

PLANO




PROTECCION DE ELEMENTOS

	I	
	II	
	III	
	A	X
	A ₂	
A ₃		
A ₄		

PROTECCION DE PARCELAS

G	X
P ₁	
P ₂	
P ₃	
P ₄	
P ₅	
P ₆	
P ₇	
P ₈	
P ₉	
P ₁₀	

FOTO



LEY DE PATRIMONIO HISTORICO

ELEMENTO PARCELA
INCOADO DECLARADO

LEY ESPACIOS NATURALES

ELEMENTO PARCELA
INCOADO DECLARADO

1 9 1 0 4 9 2 1 8 9 9

1 9 7 5 9 9 3 4 4 0 7

CATALOGO DE BIENES PROTEGIDOS

N.º DE ORDEN 32

TERMINO MUNICIPAL

N.º NOMENCL.

PATONES 1 0 7

NUCLEO

Patones de Abajo

DENOMINACION

N.º CATALOGO

Edificación residencial- agropecuaria A 6

N.º CATASTRAL

92318/44

CALLE / PLAZA / PARAJE

N.º CARR. Y.P.K.

Avda. del Generalísimo, 31

EPOCA CULTURAL O HISTORICA Y VALORES PROTEGIBLES

ELEMENTO

Popular
Organización general,
Volumen, Materiales

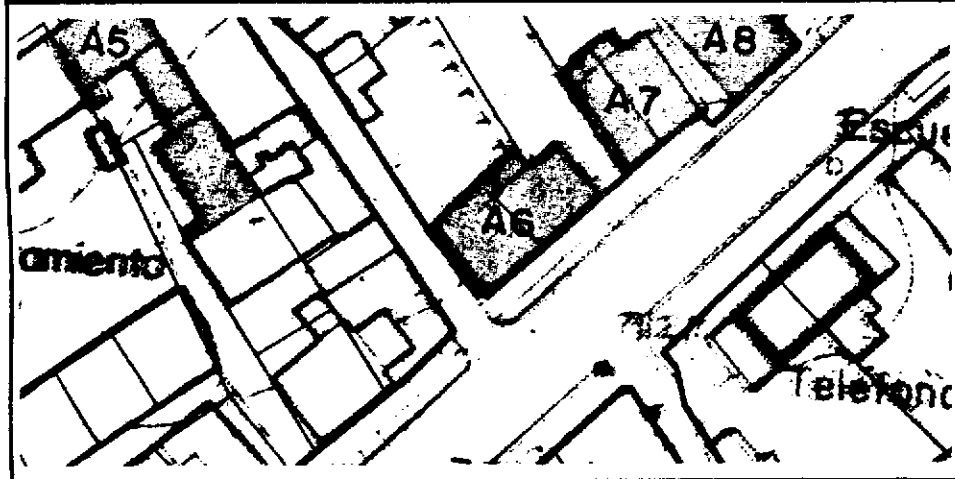
PARCELA

Popular
Espacio, Pisos


DESCRIPCION

Agrupación de edificaciones de uso mixto residencial- agropecuario. Existen patios con casetas para animales y aperos de labranza.
A veces grandes portones comunican el patio con la calle
Edificación tipológica característica de la zona.

PLANO



FOTO



PROTECCION DE ELEMENTOS

	I	
	E	
	A1	
	A2	
	A3	
	A4	

PROTECCION DE PARCELAS

	G	X
	P1	
	P2	
	P3	
	P4	
	P5	
	P6	
	P7	
	P8	
	P9	
	P10	

LEY DE PATRIMONIO HISTORICO

ELEMENTO PARCELA
INCOADO DECLARADO

LEY ESPACIOS NATURALES

ELEMENTO PARCELA
INCOADO DECLARADO

COMUNIDAD DE MADRID
DIRECCION GENERAL DE URBANISMO
RESOLUCION DEFINITIVA
13 OCT 1992

1 9 1 0 4 9 2 1 9 0 0

1 9 7 5 9 9 3 4 4 0 8

CATALOGO DE BIENES PROTEGIDOS

N.º DE ORDEN	33
--------------	----

TERMINO MUNICIPAL

N.º NOMENCL.

PATONES	1	0	7
---------	---	---	---

NUCLEO

Patones de Abajo

DENOMINACION

N.º CATALOGO

Edificación residencial- agropecuaria	A	7
---------------------------------------	---	---

N.º CATASTRAL

92318/39

CALLE / PLAZA / PARAJE

N.º CARR. Y.P.K.

Avda. del Generalísimo, 35-37

EPOCA CULTURAL O HISTORICA Y VALORES PROTEGIBLES

DESCRIPCION

Agrupación de edificaciones de uso mixto residencial- agropecuario. Existen patios con casetas para animales y aperos de labranza.
A veces grandes portones comunican el patio con la calle
Edificación tipológica característica de la zona.

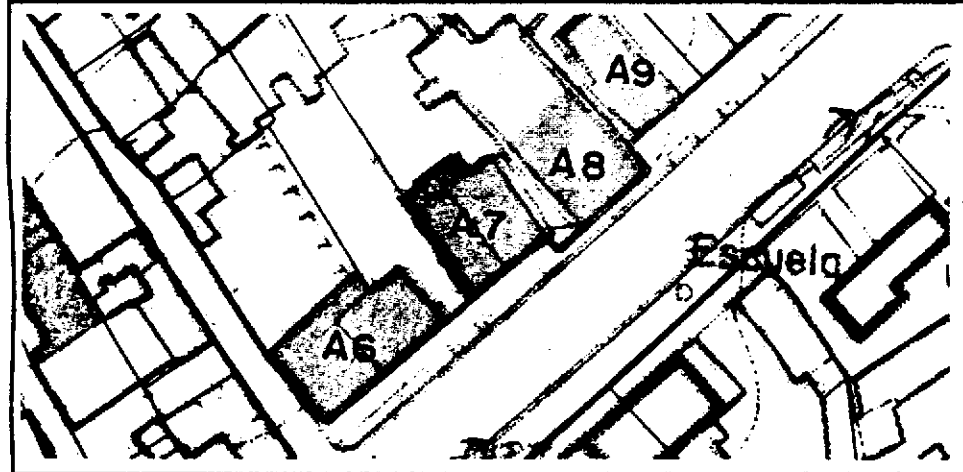
ELEMENTO

Popular
Organización general,
Volumen, Materiales

PARCELA

Popular
Espacio, cercados

PLANO



PROTECCION DE ELEMENTOS

	I	
	E	
	A ₁	X
	A ₂	
	A ₃	
	A ₄	

PROTECCION DE PARCELAS

	G	X
	P ₁	
	P ₂	
	P ₃	
	P ₄	
	P ₅	
	P ₆	
	P ₇	
	P ₈	
	P ₉	
	P ₁₀	

FOTO



LEY DE PATRIMONIO HISTORICO

ELEMENTO <input type="checkbox"/>	PARCELA <input type="checkbox"/>
INCOADO <input type="checkbox"/>	DECLARADO <input type="checkbox"/>

LEY ESPACIOS NATURALES

ELEMENTO <input type="checkbox"/>	PARCELA <input type="checkbox"/>
INCOADO <input type="checkbox"/>	DECLARADO <input type="checkbox"/>

1 9 1 0 4 9 2 1 9 0 1

1 9 7 5 9 9 3 4 4 0 9

CATALOGO DE BIENES PROTEGIDOS

N.º DE ORDEN	34
--------------	----

TERMINO MUNICIPAL	N.º NOMENCL.
PATONES	1 0 7

NUCLEO
Patones de Abajo

DENOMINACION	N.º CATALOGO
Edificación residencial- agropecuaria	A 8

N.º CATASTRAL
92318/39

CALLE / PLAZA / PARAJE	N.º CARR. Y.P.K.
Avda. del Generalísimo, 39	

EPOCA CULTURAL O HISTORICA Y VALORES PROTEGIBLES

DESCRIPCION

Agrupación de edificaciones de uso mixto residencial- agropecuario. Existen patios con casetas para animales y aperos de labranza.

A veces grandes portones comunican el patio con la calle

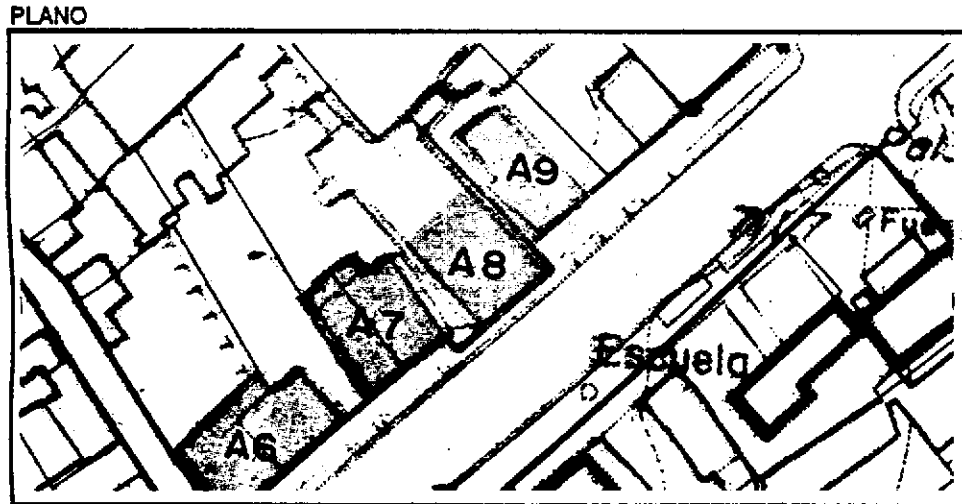
Edificación tipológica característica de la zona.

ELEMENTO

Popular
Organización general,
Volumen, Materiales

PARCELA

Popular
Espacio, cercados



PROTECCION DE ELEMENTOS

	I	
	E	
	A	X
	A ₂	
	A ₃	
	A ₄	



PROTECCION DE PARCELAS

G	X
P ₁	
P ₂	
P ₃	
P ₄	
P ₅	
P ₆	
P ₇	
P ₈	
P ₉	
P ₁₀	

LEY DE PATRIMONIO HISTORICO

ELEMENTO PARCELA

INCOADO DECLARADO

LEY ESPACIOS NATURALES

ELEMENTO PARCELA

INCOADO DECLARADO

1 9 1 0 4 9 2 1 9 0 2

1 9 7 5 9 9 3 4 4 1 0

CATALOGO DE BIENES PROTEGIDOS

N.º DE ORDEN	35
--------------	----

TERMINO MUNICIPAL	N.º NOMENCL.
PATONES	1 0 7

NUCLEO
Patones de Abajo

DENOMINACION	N.º CATALOGO
Edificación residencial- agropecuaria	A 9

N.º CATASTRAL
92318/38

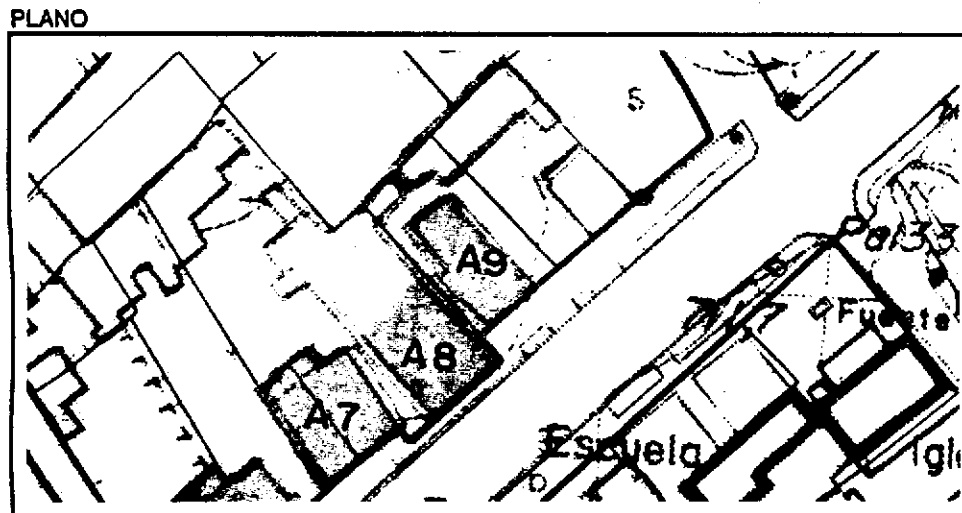
CALLE / PLAZA / PARAJE	N.º CARR. Y.P.K.
Avda. del Generalísimo, 41	

EPOCA CULTURAL O HISTORICA Y VALORES PROTEGIBLES

DESCRIPCION
 Agrupación de edificaciones de uso mixto residencial- agropecuario. Existen patios con casetas para animales y aperos de labranza.
 A veces grandes portones comunican el patio con la calle
 Edificación tipológica característica de la zona.

ELEMENTO
 Popular
 Organización general, Volumen, Materiales

PARCELA
 Popular
 Espacio, cercados



PROTECCION DE ELEMENTOS

	E	
	A ₁	X
	A ₂	
	A ₃	
	A ₄	



PROTECCION DE PARCELAS

G	X
P ₁	
P ₂	
P ₃	
P ₄	
P ₅	
P ₆	
P ₇	
P ₈	
P ₉	
P ₁₀	

LEY DE PATRIMONIO HISTORICO

ELEMENTO PARCELA
 INCOADO DECLARADO

LEY ESPACIOS NATURALES

ELEMENTO PARCELA
 INCOADO DECLARADO

CATALOGO DE BIENES PROTEGIDOS

TERMINO MUNICIPAL

PATONES

N.º NOMENCL.

1 0 7

DENOMINACION

Edificación residencial- agropecuaria

N.º CATALOGO

A 10

CALLE / PLAZA / PARAJE

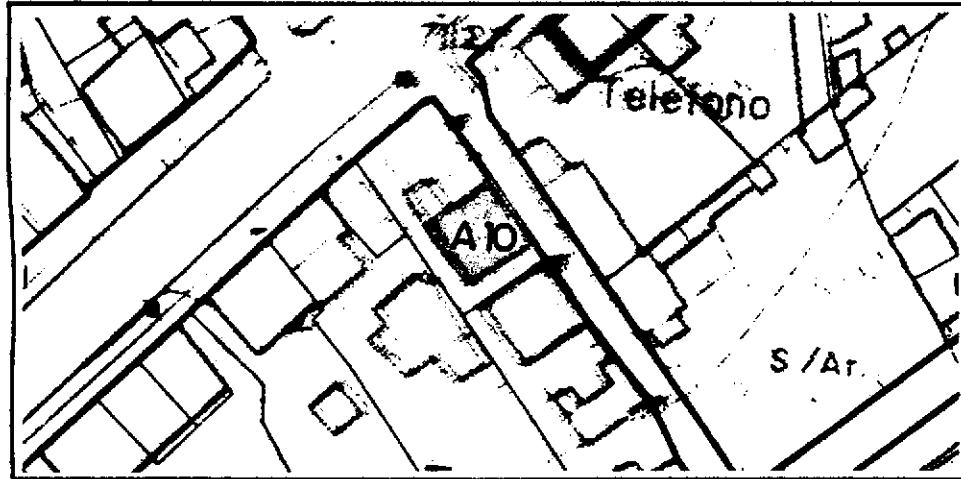
Avda. Generalísimo, 16

N.º CARR. Y.P.K.

DESCRIPCION

Agrupación de edificaciones de uso mixto residencial- agropecuario. Existen patios con casetas para animales y aperos de labranza.
A veces grandes portones comunican el patio con la calle
Edificación tipológica característica de la zona.

PLANO



FOTO



N.º DE ORDEN 36

NUCLEO

Patones de Abajo

N.º CATASTRAL

93292/01

EPOCA CULTURAL O HISTORICA Y VALORES PROTEGIBLES

ELEMENTO
Popular
Organización general, Volumen, Materiales

PARCELA
Popular
Espacio, cercados

PROTECCION DE ELEMENTOS

I	
E	
A ₁	X
A ₂	
A ₃	
A ₄	

PROTECCION DE PARCELAS

G	X
P ₁	
P ₂	
P ₃	
P ₄	
P ₅	
P ₆	
P ₇	
P ₈	
P ₉	
P ₁₀	

LEY DE PATRIMONIO HISTORICO

ELEMENTO PARCELA
INCOADO DECLARADO

LEY ESPACIOS NATURALES

ELEMENTO PARCELA
INCOADO DECLARADO

1 9 1 0 4 9 2 1 9 0 4

1 9 7 5 9 9 3 4 4 1 2

CATALOGO DE BIENES PROTEGIDOS

N.º DE ORDEN	37
--------------	----

TERMINO MUNICIPAL	N.º NOMENCL.
PATONES	1 0 7

NUCLEO
Patones de Abajo

DENOMINACION	N.º CATALOGO
Edificación residencial- agropecuaria	A 11

N.º CATASTRAL
93292/11

CALLE / PLAZA / PARAJE	N.º CARR. Y.P.K.
Camino de la Vega, 7	

EPOCA CULTURAL O HISTORICA Y VALORES PROTEGIBLES

DESCRIPCION

Agrupación de edificaciones de uso mixto residencial- agropecuario. Existen patios con casetas para animales y aperos de labranza.

A veces grandes portones comunican el patio con la calle

Edificación tipológica característica de la zona.

ELEMENTO

Popular
Organización general,
Volumen, Materiales

PARCELA

Popular
Espacio, cercados



PROTECCION DE ELEMENTOS

	I	
E		
A ₁	X	
A ₂		
A ₃		
A ₄		



PROTECCION DE PARCELAS

G	X
P ₁	
P ₂	
P ₃	
P ₄	
P ₅	
P ₆	
P ₇	
P ₈	
P ₉	
P ₁₀	

LEY DE PATRIMONIO HISTORICO

ELEMENTO PARCELA

INCOADO DECLARADO

LEY ESPACIOS NATURALES

ELEMENTO PARCELA

INCOADO DECLARADO

1 9 1 0 4 9 2 1 9 0 5

1 9 7 5 9 9 3 4 4 1 3

CATALOGO DE BIENES PROTEGIDOS

N.º DE ORDEN 38

TERMINO MUNICIPAL

PATONES 1 0 7

N.º NOMENCL.

NUCLEO

Patones de Abajo

DENOMINACION

Edificación residencial- agropecuaria A 12

N.º CATALOGO

N.º CATASTRAL

94286/39

CALLE / PLAZA / PARAJE

Camino de la Vega, 21

N.º CARR. Y.P.K.

EPOCA CULTURAL O HISTORICA Y VALORES PROTEGIBLES

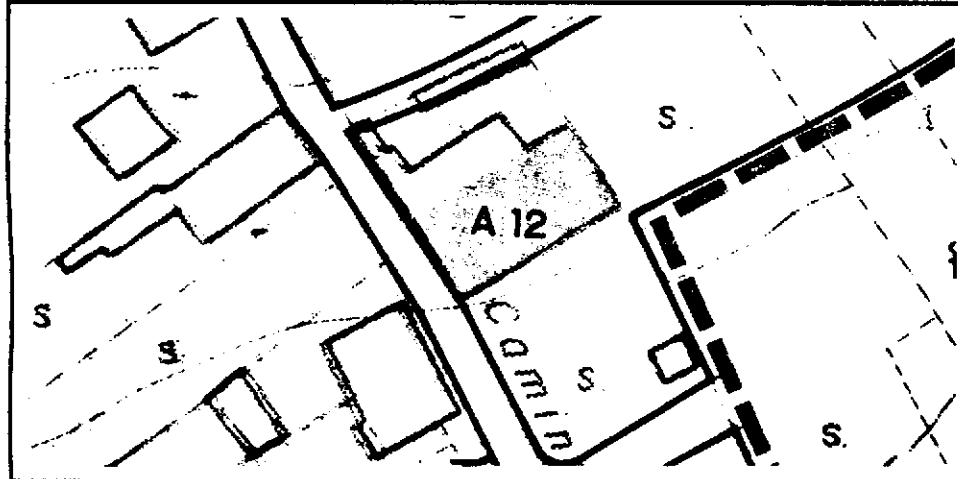
DESCRIPCION

Agrupación de edificaciones de uso mixto residencial- agropecuario. Existen patios con casetas para animales y aperos de labranza.
A veces grandes portones comunican el patio con la calle
Edificación tipológica característica de la zona.

ELEMENTO
Popular
Organización general, Volumen, Materiales

PARCELA
Popular
Esp. , cercados


PLANO



PROTECCION DE ELEMENTOS

E		
A ₁	X	
A ₂		
A ₃		
A ₄		

FOTO



PROTECCION DE PARCELAS

	G	X
	P ₁	
	P ₂	
	P ₃	
	P ₄	
	P ₅	
	P ₆	
	P ₇	
	P ₈	
	P ₉	
	P ₁₀	

LEY DE PATRIMONIO HISTORICO

ELEMENTO PARCELA
INCOADO DECLARADO

LEY ESPACIOS NATURALES

ELEMENTO PARCELA
INCOADO DECLARADO

1 9 1 0 4 9 2 1 9 0 6

1 9 7 5 9 9 3 4 4 1 4

CATALOGO DE BIENES PROTEGIDOS

TERMINO MUNICIPAL

PATONES

N.º NOMENCL.

1 0 7

N.º DE ORDEN 39

NUCLEO

Patones de Abajo

DENOMINACION

Edificación residencial- agropecuaria

N.º CATALOGO

A 13

N.º CATASTRAL

91276/36

CALLE / PLAZA / PARAJE

Camino de la Vega, 52

N.º CARR. Y.P.K.

EPOCA CULTURAL O HISTORICA Y VALORES PROTEGIBLES

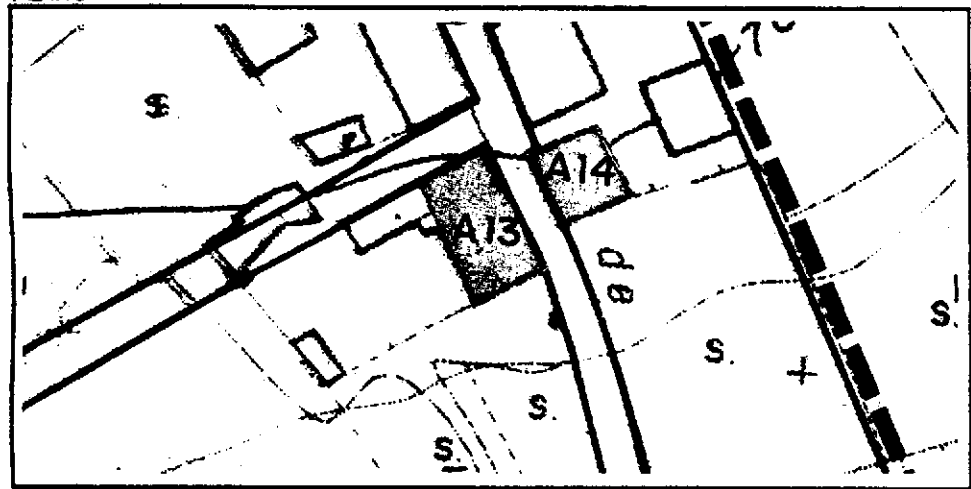
DESCRIPCION

Agrupación de edificaciones de uso mixto residencial- agropecuario. Existen patios con casetas para animales y aperos de labranza.
A veces grandes portones comunican el patio con la calle
Edificación tipológica característica de la zona.

ELEMENTO
Popular
Organización general, Volumen, Materiales

PARCELA
Popular
Espacios, cercados


PLANO



PROTECCION DE ELEMENTOS

	I	
	E	
	A ₁	X
	A ₂	
	A ₃	
	A ₄	

FOTO



PROTECCION DE PARCELAS

	G	X
	P ₁	
	P ₂	
	P ₃	
	P ₄	
	P ₅	
	P ₆	
	P ₇	
	P ₈	
	P ₉	
	P ₁₀	

LEY DE PATRIMONIO HISTORICO

ELEMENTO PARCELA
INGOADO DECLARADO

LEY ESPACIOS NATURALES

ELEMENTO PARCELA
INGOADO DECLARADO

1 9 1 0 4 9 2 1 9 0 7

1 9 7 5 9 9 3 4 4 1 5

CATALOGO DE BIENES PROTEGIDOS

TERMINO MUNICIPAL

PATONES

N.º NOMENCL.

1 0 7

NUCLEO

Patones de Abajo

DENOMINACION

Edificación residencial- agropecuaria

N.º CATALOGO

A 14

N.º CATASTRAL

94286/31

CALLE / PLAZA / PARAJE

Camino de la Vega, 27

N.º CARR. Y.P.K.

EPOCA CULTURAL O HISTORICA Y VALORES PROTEGIBLES

DESCRIPCION

Agrupación de edificaciones de uso mixto residencial- agropecuario. Existen patios con casetas para animales y aperos de labranza.
A veces grandes portones comunican el patio con la calle
Edificación tipológica característica de la zona.

ELEMENTO

Popular
Organización general,
Volumen, Materiales

PARCELA

Popular
Espacio, cercados

PROTECCION DE ELEMENTOS

	I	
	E	
	A ₁	X
	A ₂	
	A ₃	
	A ₄	

PROTECCION DE PARCELAS

	G	X
	P ₁	
	P ₂	
	P ₃	
	P ₄	
	P ₅	
	P ₆	
	P ₇	
	P ₈	
	P ₉	
	P ₁₀	

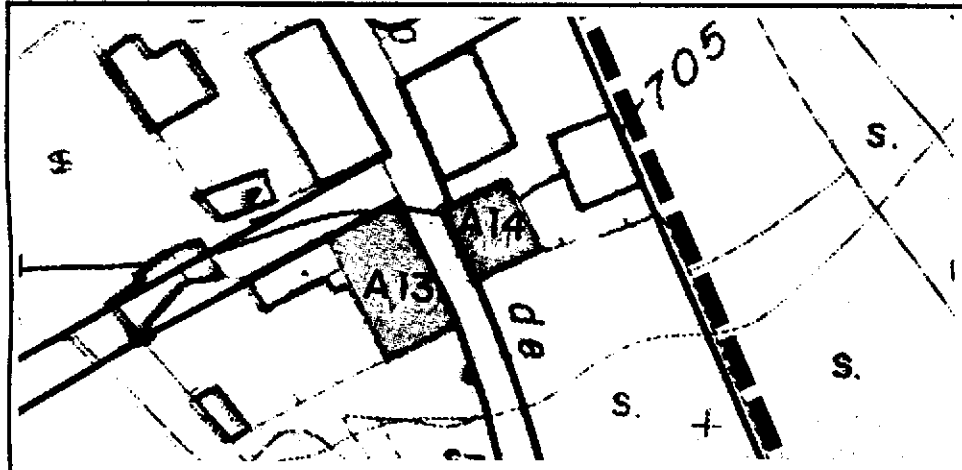
LEY DE PATRIMONIO HISTORICO

ELEMENTO PARCELA
 INCOADO DECLARADO

LEY ESPACIOS NATURALES

ELEMENTO PARCELA
 INCOADO DECLARADO

PLANO



FOTO



1 9 1 0 4 9 2 1 9 0 8

1 9 7 5 9 9 3 4 4 1 6

CATALOGO DE BIENES PROTEGIDOS

N.º DE ORDEN	41
--------------	----

TERMINO MUNICIPAL	N.º NOMENCL.
PATONES	1 0 7

NUCLEO
Patones de Abajo

DENOMINACION	N.º CATALOGO
Edificación residencial- agropecuaria	A 15

N.º CATASTRAL
91276/38

CALLE / PLAZA / PARAJE	N.º CARR. Y.P.K.
Camino de la Vega, 56	

EPOCA CULTURAL O HISTORICA Y VALORES PROTEGIBLES

DESCRIPCION

Agrupación de edificaciones de uso mixto residencial- agropecuario. Existen patios con casetas para animales y aperos de labranza.

A veces grandes portones comunican el patio con la calle

Edificación tipológica característica de la zona.

ELEMENTO

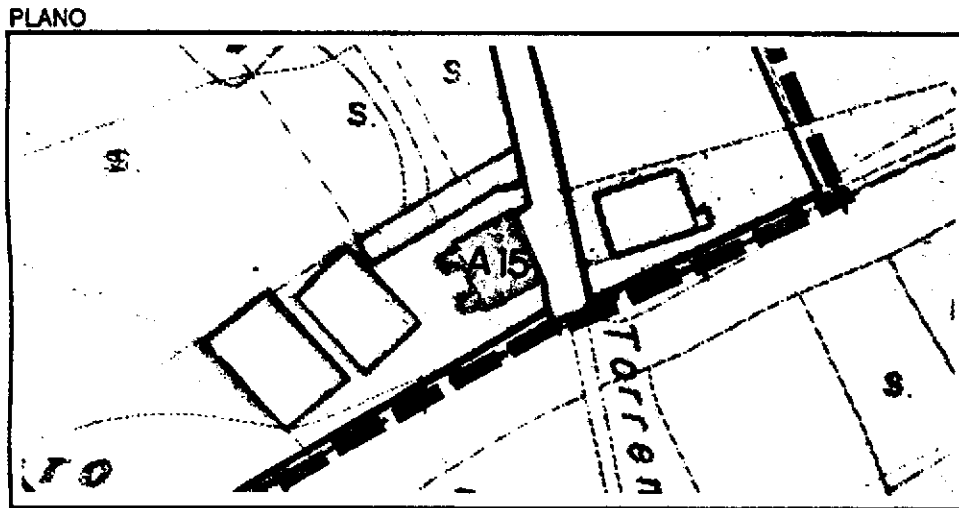
Popular

Organización general, Volumen, Materiales

PARCELA


Popular

Espacios: Cereados



PROTECCION DE ELEMENTOS

	I	
	E	
	A ₁	X
	A ₂	
	A ₃	
A ₄		



PROTECCION DE PARCELAS

G	X
P ₁	
P ₂	
P ₃	
P ₄	
P ₅	
P ₆	
P ₇	
P ₈	
P ₉	
P ₁₀	

LEY DE PATRIMONIO HISTORICO

ELEMENTO PARCELA

INCOADO DECLARADO

LEY ESPACIOS NATURALES

ELEMENTO PARCELA

INCOADO DECLARADO

1 9 1 0 4 9 2 1 9 0 9

1 9 7 5 9 9 3 4 4 1 7

CATALOGO DE BIENES PROTEGIDOS

N.º DE ORDEN 42

TERMINO MUNICIPAL

PATONES

N.º NOMENCL.

1 0 7

NUCLEO

DENOMINACION

CUEVA DEL REGUERILLO

N.º CATALOGO

I 6

N.º CATASTRAL

CALLE / PLAZA / PARAJE

DEHESA DE LA OLIVA

N.º CARR. Y.P.K.

EPOCA CULTURAL O HISTORICA Y VALORES PROTEGIBLES

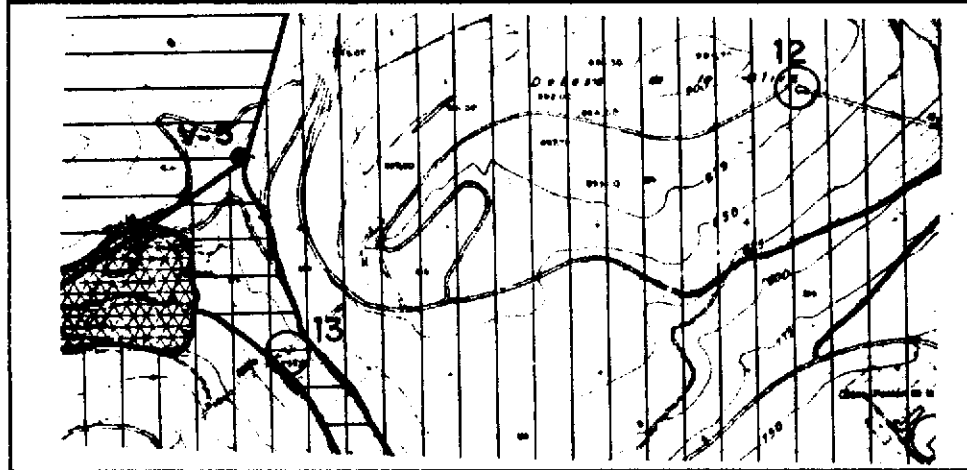
ELEMENTO Cultural

PARCELA


DESCRIPCION

Cueva de la época neolítica , alberga manifestaciones de arte rupestre.

PLANO



FOTO



PROTECCION DE ELEMENTOS

Declarado BIC		X
2 MSPZO 1944	E	
B.O.F. 18-2-1994	A ₁	
	A ₂	
	A ₃	
	A ₄	

PROTECCION DE PARCELAS


	G	
	P ₁	
	P ₂	
	P ₃	
	P ₄	
	P ₅	
	P ₆	
	P ₇	
	P ₈	
	P ₉	
	P ₁₀	

LEY DE PATRIMONIO HISTORICO

ELEMENTO PARCELA
 INCOADO DECLARADO

LEY ESPACIOS NATURALES

ELEMENTO PARCELA
 INCOADO DECLARADO



1 9 1 0 4 9 2 1 9 1 0
 1 9 7 5 9 9 3 4 4 1 8

CATALOGO DE BIENES PROTEGIDOS

N.º DE ORDEN 43

TERMINO MUNICIPAL

N.º NOMENCL.

PATONES 1 0 7

NUCLEO

DENOMINACION

N.º CATALOGO

ZONA ARQUEOLOGICA DE PATONES

N.º CATASTRAL

CALLE / PLAZA / PARAJE

N.º CARR. Y.P.K.

DESCRIPCION

Importante zona donde se localizan numerosos yacimientos que abarcan desde periodos neolíticos hasta la época medieval.

EPOCA CULTURAL O HISTORICA Y VALORES PROTEGIBLES

ELEMENTO
 Incluido en
 Suelo No Urbanizable
 Especialmente Protegido
 PARCELA

PLANO



PROTECCION DE ELEMENTOS

Incluido en	I
Suelo No Urbanizable Especialmente Protegido	E
	A ₁
	A ₂
	A ₃
	A ₄

FOTO



PROTECCION DE PARCELAS

	G
	P ₁
	P ₂
	P ₃
	P ₄
	P ₅
	P ₆
	P ₇
	P ₈
	P ₉
	P ₁₀

LEY DE PATRIMONIO HISTORICO

ELEMENTO PARCELA
 INCOADO DECLARADO

LEY ESPACIOS NATURALES

ELEMENTO PARCELA
 INCOADO DECLARADO

1 9 1 0 4 9 2 1 9 1 1
 1 9 7 5 9 9 3 4 4 1 9

CATALOGO DE BIENES PROTEGIDOS

N.º DE ORDEN 44

TERMINO MUNICIPAL

N.º NOMENCL.

PATONES 1 0 7

NUCLEO

PATONES DE ARRIBA

DENOMINACION

N.º CATALOGO

CEMENTERIO I 7

N.º CATASTRAL

CALLE / PLAZA / PARAJE

N.º CARR. Y.P.K.

EPOCA CULTURAL O HISTORICA Y VALORES PROTEGIBLES

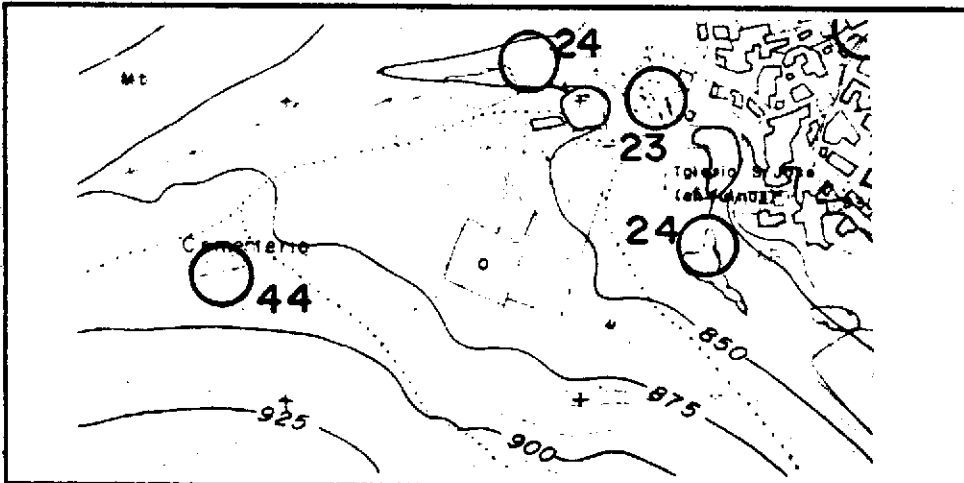
DESCRIPCION

Antiguo Cementerio con muros de mamposteria de pizarra y grandes arboles en el interior de la parcela

ELEMENTO
Tectonico
Hito

PARCELA
Conjunto
Cerramientos


PLANO



PROTECCION DE ELEMENTOS

	I	X
	E	
	A ₁	
	A ₂	
	A ₃	
	A ₄	

FOTO



PROTECCION DE PARCELAS

	G	X
	P ₁	
	P ₂	
	P ₃	
	P ₄	
	P ₅	
	P ₆	
	P ₇	
	P ₈	
	P ₉	
	P ₁₀	

LEY DE PATRIMONIO HISTORICO

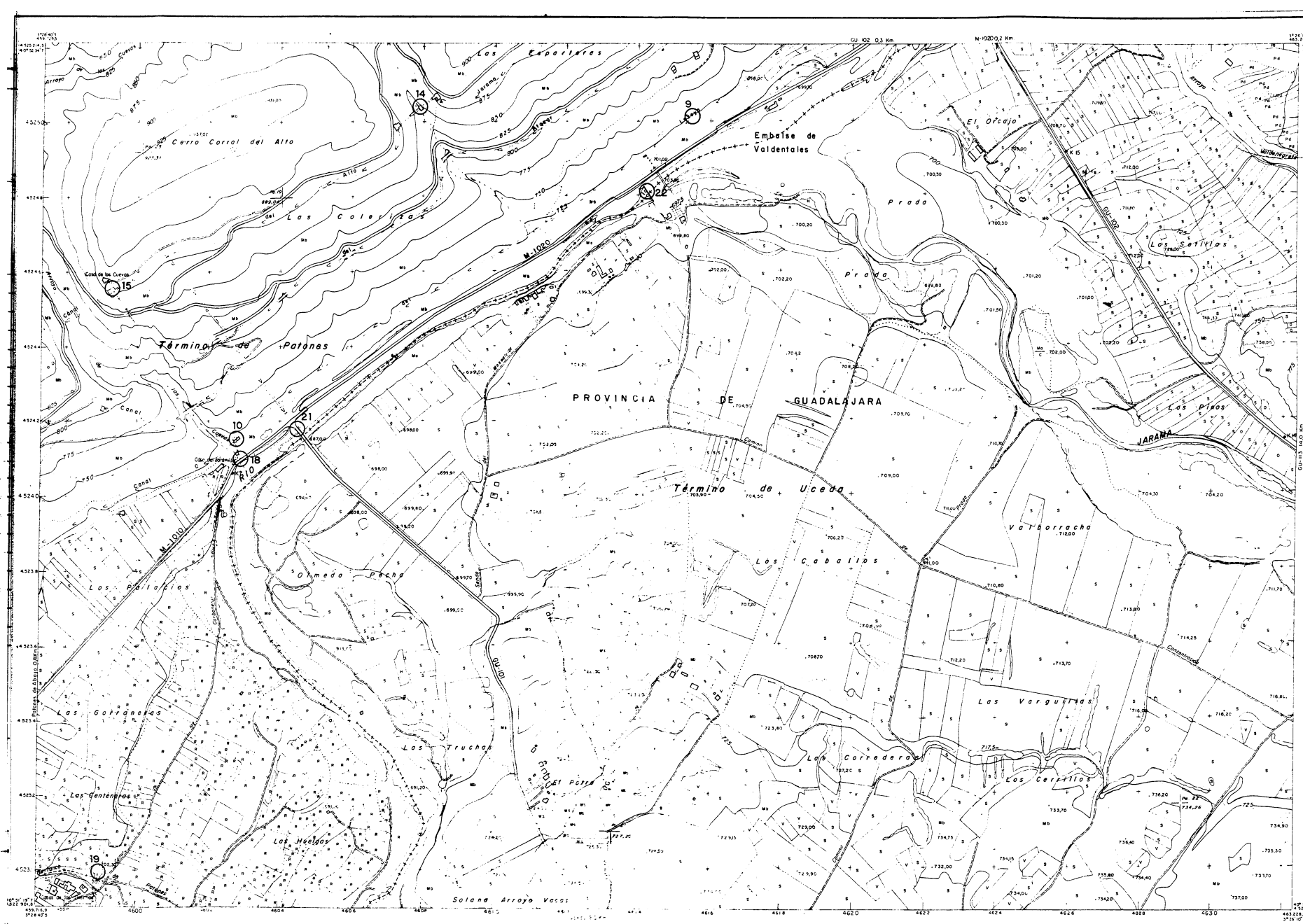
ELEMENTO PARCELA
 INCOADO DECLARADO

LEY ESPACIOS NATURALES

ELEMENTO PARCELA
 INCOADO DECLARADO

1 9 1 0 4 9 2 1 9 1 2
1 9 7 5 9 9 3 4 4 2 0

PLANOS

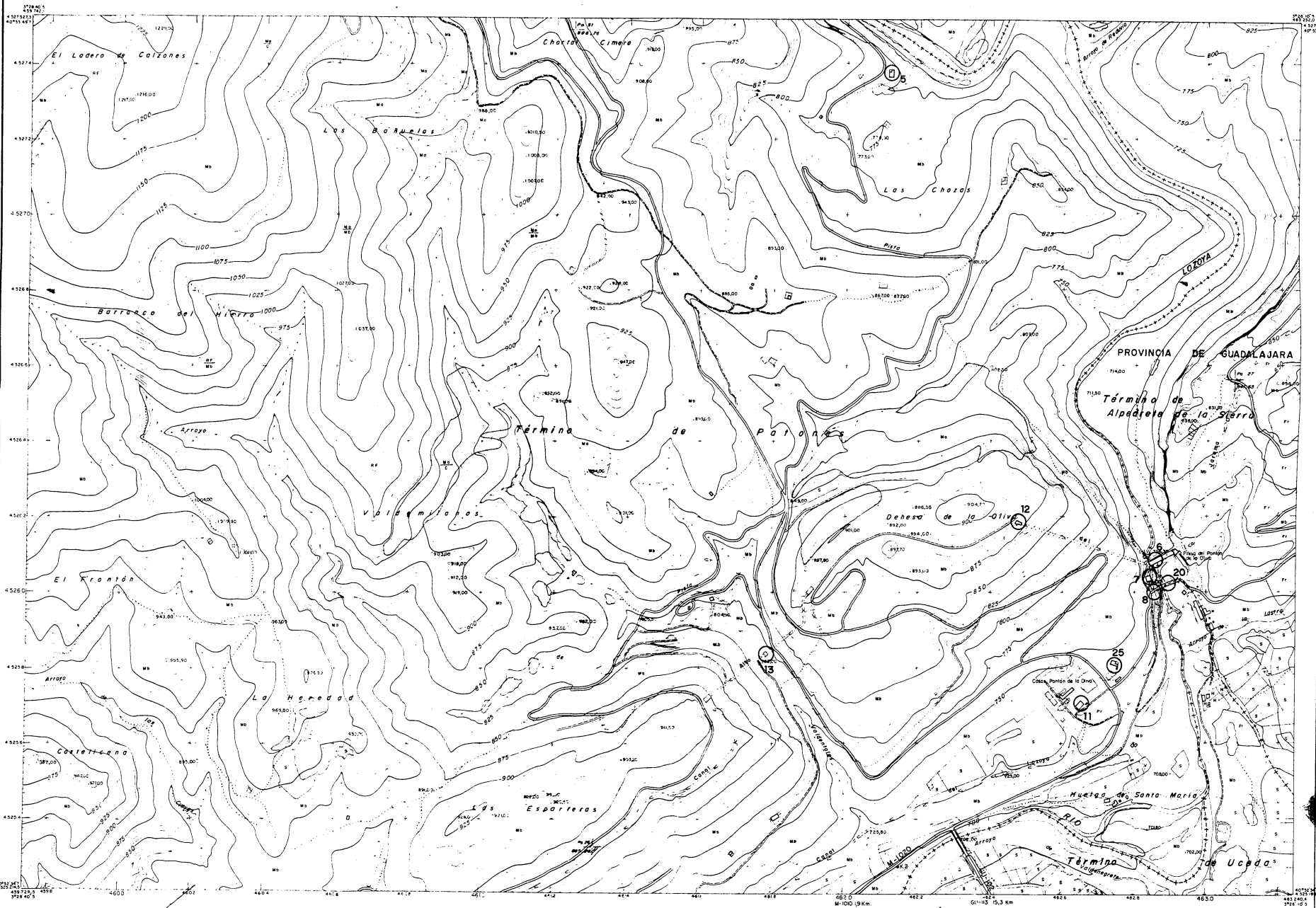


04 OCT 1992
 04 OCT 1992
 COM. 1

COMUNIDAD DE PATOS
 DIRECCION GENERAL DE
 PROTECCION DE BIENES
 13 OCT 1992

S-0036157-0
 S-0029954-0

PATONES		5000
PROPUESTA		
OCTUBRE 1992	CATALOGO DE BIENES PROTEGIDOS	C-7
COMUNIDAD DE PATOS		
SECRETARIA DE POLÍTICA TERRITORIAL - PANAM		

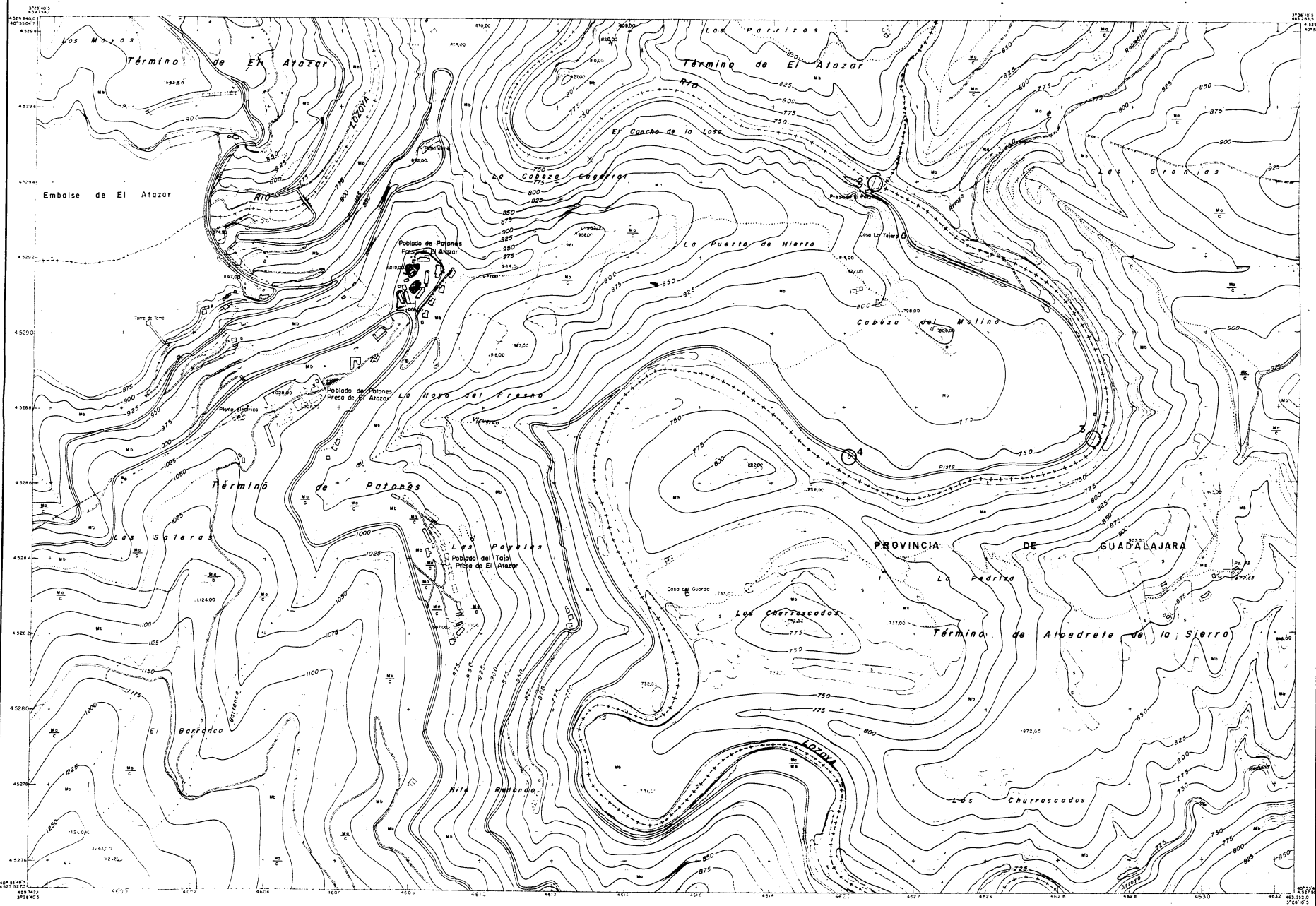


RECONOCIMIENTO DE BIENES PROTEGIDOS
 DOCUMENTO N.º 4 DEL 11 OCTUBRE 1992
 PATONES, GUADALAJARA
 04 DIC. 1992

COMUNIDAD DIRECTOR
 DOCUMENTO N.º 13 DEL 13 OCT.
 PATONES, GUADALAJARA

S-0036158-0
 S-0029958-0

PATONES		5000
PROPUESTA		
OCTUBRE 1992	CATALOGO DE BIENES PROTEGIDOS	C-6
CONSERVIA DE POLITICA TERRITORIAL - PAMM		

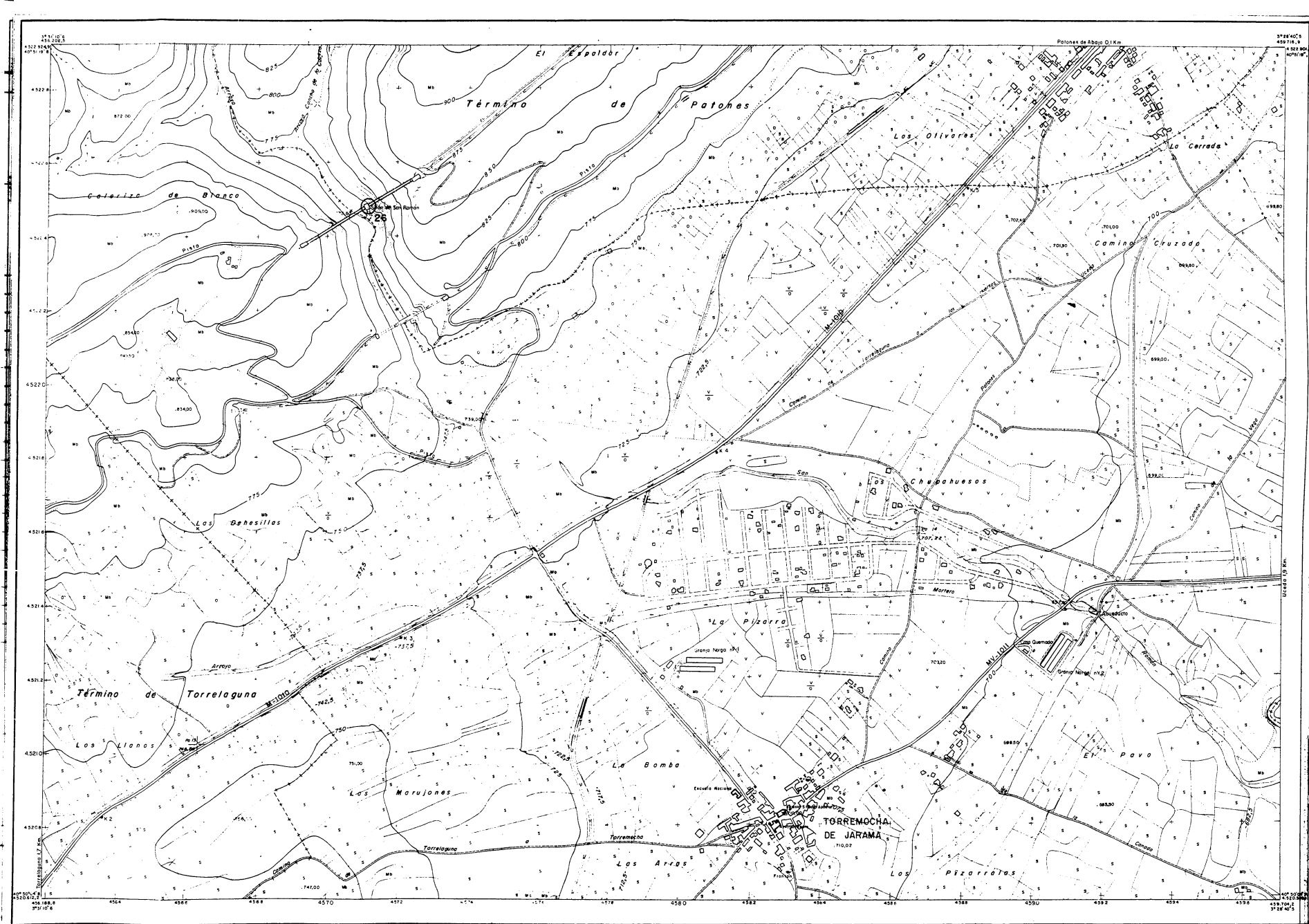


04 DIC. 1992

COMUNIDAD DE MADRID
 DIRECCION GENERAL DE BIENES CULTURALES
 13 OCT. 1992

S-0036157-0
 S-0029952-0

NORMAS GENERALES DE PLANEAMIENTO		ESCALA
PATONES		5000
PROPUESTA		
OCTUBRE	CATALOGO DE BIENES PROTEGIDOS	C-5
1992	APROBACION DEFINITIVA	
COMUNIDAD DE MADRID		
CONSERVIA DE POLITICA TERRITORIAL - PAMAM		



04 Dic. 1992

04 Dic. 1992

COMUNIDAD PATONES DE ABAJO

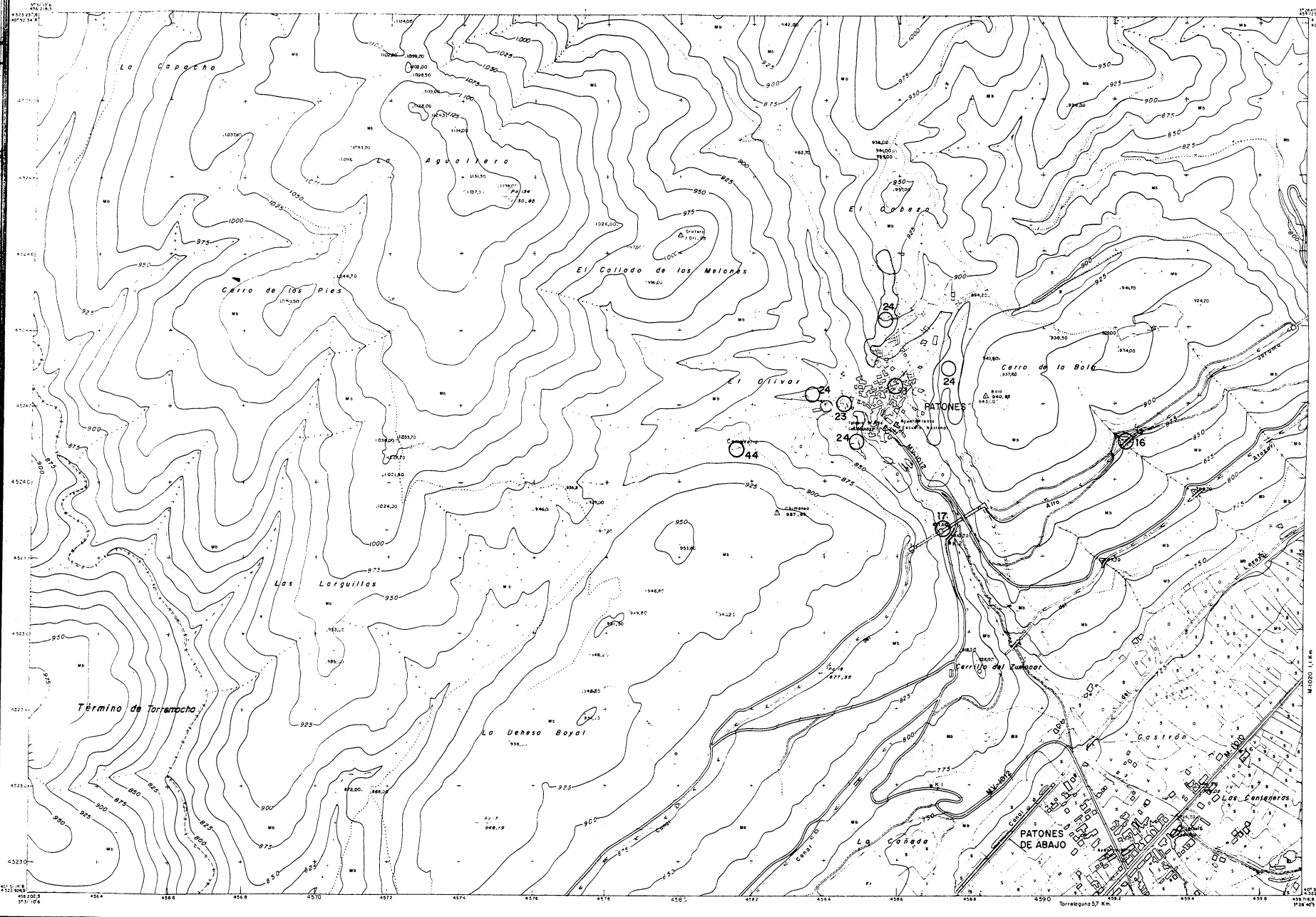
COMUNIDAD PATONES DE ABAJO
DIRECCIÓN GENERAL DE Bienes Culturales
13 OCT 1992

S-0036156-0
S-0029951-0

FORMAS SUBSISTEMAS DE PLANEAMIENTO ESCALA
N PATONES 5000

PROPUESTA
OCTUBRE 1992 CATALOGO DE BIENES PROTEGIDOS C-4

CONSEJERIA DE POLÍTICA TERRITORIAL - PAMAM

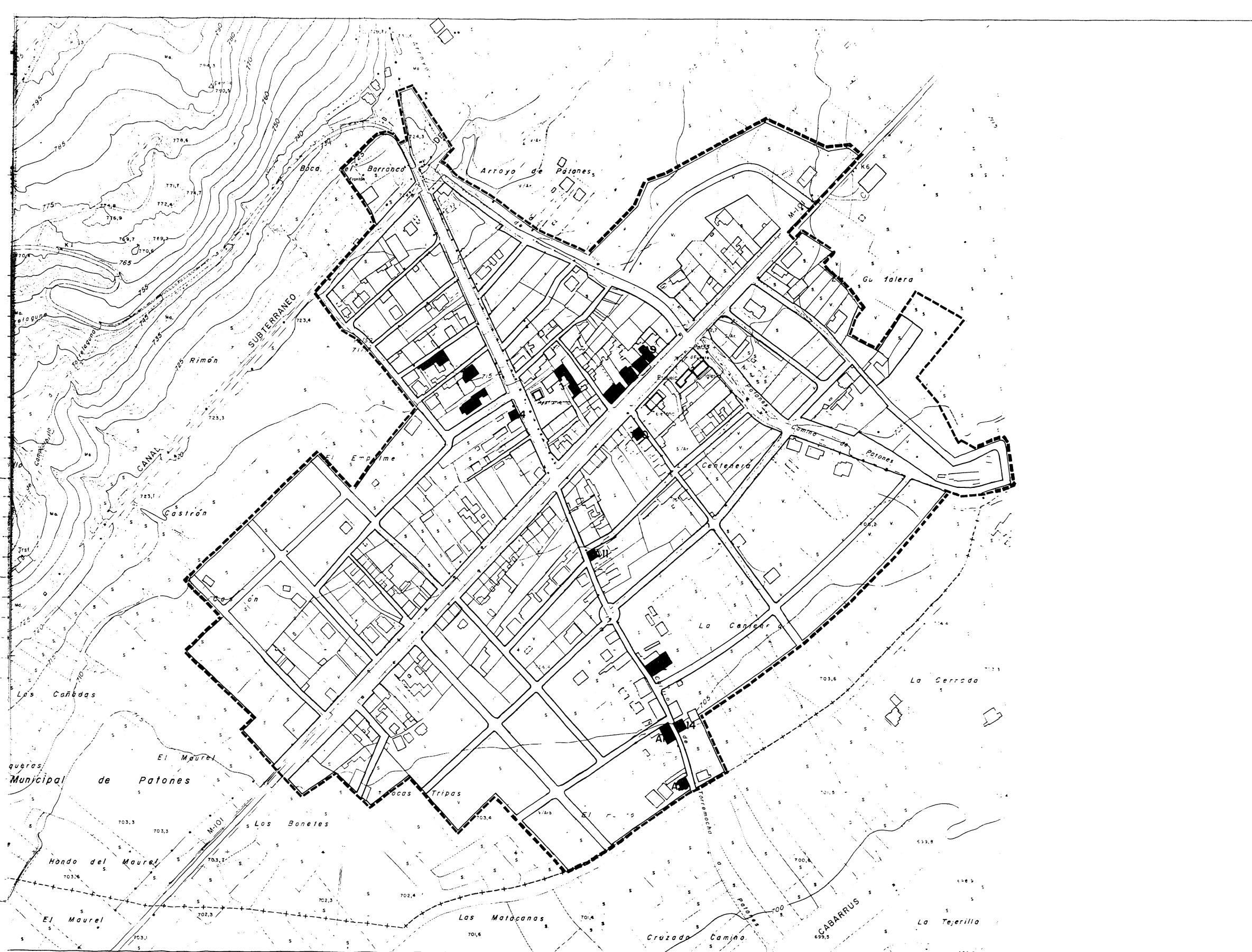


INSTITUTO NACIONAL DE ESTADÍSTICA
 C/Alfonso XII, 144. MADRID, 1992
 Población: 11.142
 04 DIC. 1992
 MADRID, 1992
 (Circular stamp: COMUNITAT DE MADRID)
 COMUNITAT DE MADRID
 DIRECCIÓN GENERAL DE PLANEAMIENTO TERRITORIAL Y URBANISMO
 13 OCT 1992
 S-0036155-0
 S-0029950-0

INSTITUTO NACIONAL DE ESTADÍSTICA
 DIRECCIÓN GENERAL DE PLANEAMIENTO TERRITORIAL Y URBANISMO
PATONES
 ESCALA 5000

PROPUESTA
 OCTUBRE 1992
CATALOGO DE BIENES PROTEGIDOS
 C-3

COMUNIDAD DE MADRID
 CONSEJERIA DE POLÍTICA TERRITORIAL - PMAAM
 ANEXO DE ABRIL 1992



DOCUMENTACION QUE SE REFIERE A ESTE PLAN
 CONSEJO DE GOBIERNO TÉCNICO 041
 FOLIO 04 DE 13
 YEB 04 DTC 1992
 INSTITUTO TECNICO DE INVESTIGACIONES Y PROYECTOS
 AL SERVICIO DE LA COMUNIDAD DE MADRID
 C/ ALFONSO XII, 124
 28014, MADRID, ESPAÑA

LEYENDA



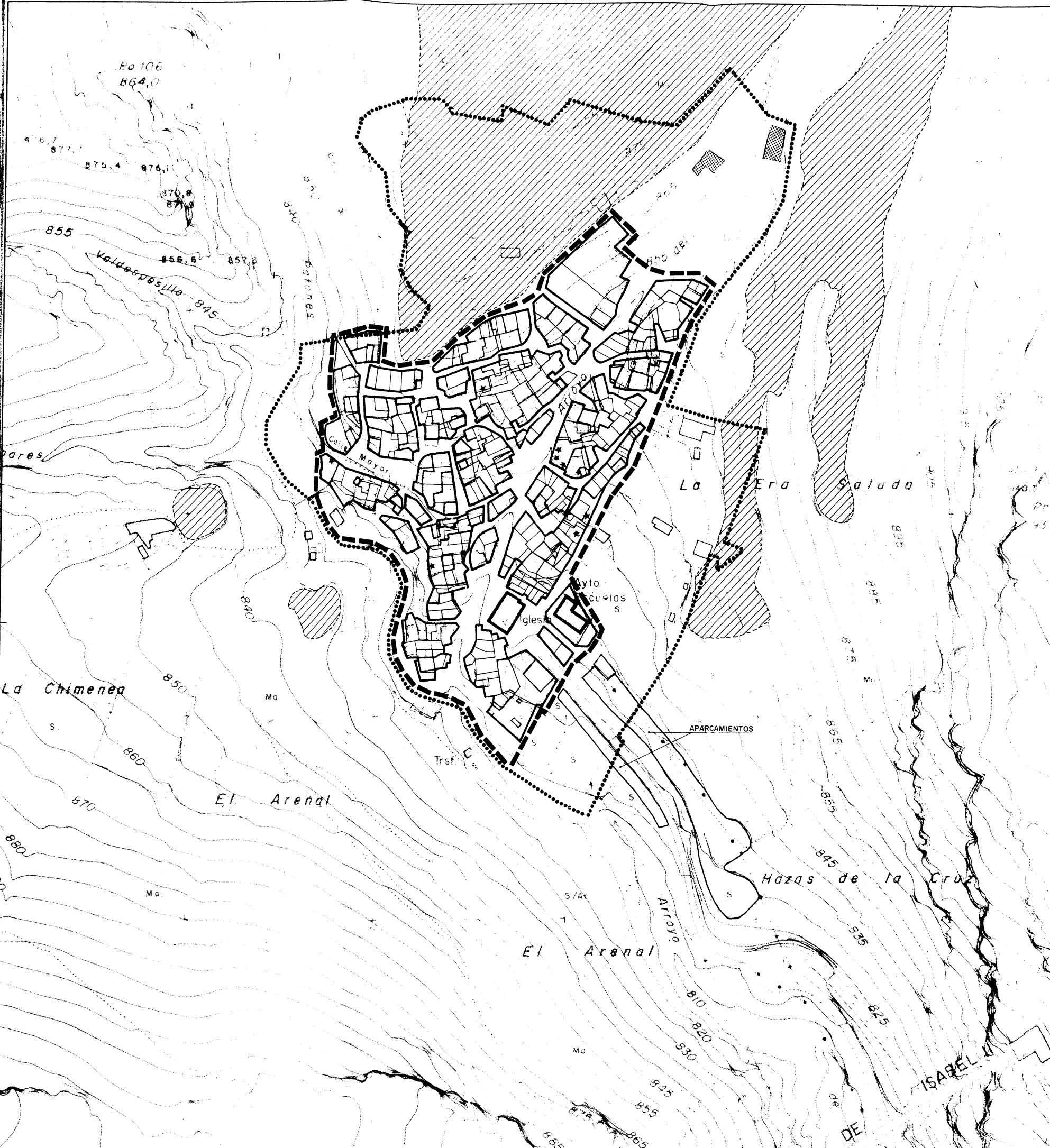
COMUNIDAD DE MADRID
 DIRECCION GENERAL DE URBANISMO Y SERVICIOS MUNICIPALES
 DOCUMENTO 13 OCT 1992
 EL TECNICO INFORMANTE

S-0036154-1
 S-0029949-1





NORMAS SUBSIDIARIAS DE PLANEAMIENTO		ESCALA
PATONES		1 2000
MADRID		

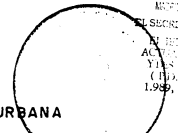
FECHA	PROPUESTA	PLANO Nº
OCTUBRE 1992	CATALOGO DE BIENES PROTEGIDOS APROBACION- DEFINITIVA	C-2

	COMUNIDAD DE MADRID
	CONSEJERIA DE POLITICA TERRITORIAL - PAMAM
	DG DE URBANISMO - DG DE ARQUITECTURA



LEYENDA

-  PROTECCION ZONA URBANA
-  PROTECCION DE LAS ERAS Y TINADAS
-  DELIMITACION PREVISIBLE DEL CONJUNTO HISTORICO DE PATONES.
-  ELEMENTOS NEGATIVOS



COMUNIDAD DE MADRID.
DIRECCION GENERAL DE URBANISMO
DOCUMENTO INTERIOR: 22.048.1992
PARA LA APROBACION DEFINITIVA
13 OCT. 1992
EL TECNICO INFORMANTE

S-0036153-1

NORMAS SUBSIDIARIAS DE PLANEAMIENTO		ESCALA
PATONES		1 1000
MADRID		
FECHA	PROPUESTA	PLANO Nº
OCTUBRE	CATALOGO DE BIENES PROTEGIDOS	C-1
1992	APROBACION DEFINITIVA	

DOCUMENTACION QUE SE REFIERE EL ACUERDO DEL CONSEJO DE GOBIERNO DE PATONES. 04 DIC. 1992
PUBLICADO EN EL B.O.C.M. DE PATONES.
Y BOCA DE PATONES
MUNICIPIO: 04 DIC. 1992
EL SECRETARIO GENERAL TECNICO
AL. DE PATONES. SEÑALANDO EL
ACUERDO DEL CONSEJO DE PATONES
Y LAS RESOLUCIONES SUBSIDIARIAS
(C.M. Resolución de 18-4-
1989, B.O.C.M. 5-5-1989)